




KABUPATEN KLATEN

INOVASI/APLIKASI LAYANAN INFORMASI PUBLIK



Daftar Isi

I SIKENDI (Sistem Informasi Ketenagakerjaan dan Industri Kabupaten Klaten).....	3
II Aplikasi Matur Dokter	5
III SAKURA (Sistem Layanan Administrasi Kependudukan Dalam Jaringan).....	7
IV SITARU (Sistem Informasi Tata Ruang)	9

|

SIKENDI

(Sistem Informasi Ketenagakerjaan dan
Industri Kabupaten Klaten)

SIKENDI

Sistem Informasi yang memberikan informasi terkait Ketenagakerjaan dan Industri di Kabupaten Klaten yang dilengkapi dengan layanan pendaftaran, perpanjangan kartu AK-1, daftar industri kecil dan menengah, marketplace IKM, konsultasi pelaku IKM, Lowongan Pekerjaan dan lain sebagainya.

Alamat website: <https://sikendi.disperinaker.klaten.go.id/>

The screenshot shows the homepage of the SIKENDI website. At the top left is the logo for SIKENDI (Sistem Informasi Ketenagakerjaan dan Industri Kabupaten Klaten). The navigation menu includes links for AK-1, IKM, IBU SRI, Konsultasi, Lowker, Berita, Aduan, Registrasi, and Login. A notification bar indicates a keyboard shortcut (F11) to exit full-screen mode. The main heading reads "Selamat Datang di SIKENDI" followed by "Sistem Informasi Ketenagakerjaan dan Industri Kabupaten Klaten". A welcome message explains the purpose of the system for job seekers. Two buttons are visible: "Daftar Kartu AK1 Sekarang" and "Cara Daftar". On the right, there is a portrait of Hj. Sri Mulyani, Bupati Klaten, in a white official uniform.

?
APA ITU KARTU KUNING AK1?

Kartu kuning merupakan kartu yang digunakan sebagai kartu penanda

📄
CARA DAFTAR KARTU AK1 ONLINE

Cara Pendaftaran Sebagai Berikut :


The screenshot displays the "Form Isian Pendaftaran AK-1 Online" page. It features a header with the SIKENDI logo and navigation menu. The main heading is "Form Isian Pendaftaran AK-1 Online". Below this, there is a section titled "Data Diri Pencari Kerja" containing various input fields for personal information. The fields are organized into two columns. The left column includes: Nama Lengkap, Nomor KTP/NIK, Tempat Lahir, Jenis Kelamin, Tinggi Badan, and No. HP. The right column includes: Kabupaten (pre-filled with KLATEN), Kecamatan, Kelurahan/Desa, Kode Pos, RT, and RW. There are also fields for Tanggal Lahir (with a calendar icon and example date 13-09-2023), Berat Badan, and E-mail. A note specifies "Umur minimal 18 Tahun". At the bottom right, there is an "Upload Foto KTP" section with an "Upload File" button. A Windows activation watermark is visible in the bottom right corner.

Aplikasi Matur Dokter

Aplikasi Matur Dokter merupakan aplikasi yang berfungsi untuk mempermudah masyarakat kabupaten klaten dalam mendapat informasi atau melakukan pengaduan dan konsultasi tentang masalah kesehatan kepada petugas yang dikembangkan oleh dinas kesehatan kabupaten klaten.

Tautan PlayStore:

<https://play.google.com/store/apps/details?id=com.ngcartstudio.maturdokter.maturdokter&hl=id&gl=US&pli=1>



III

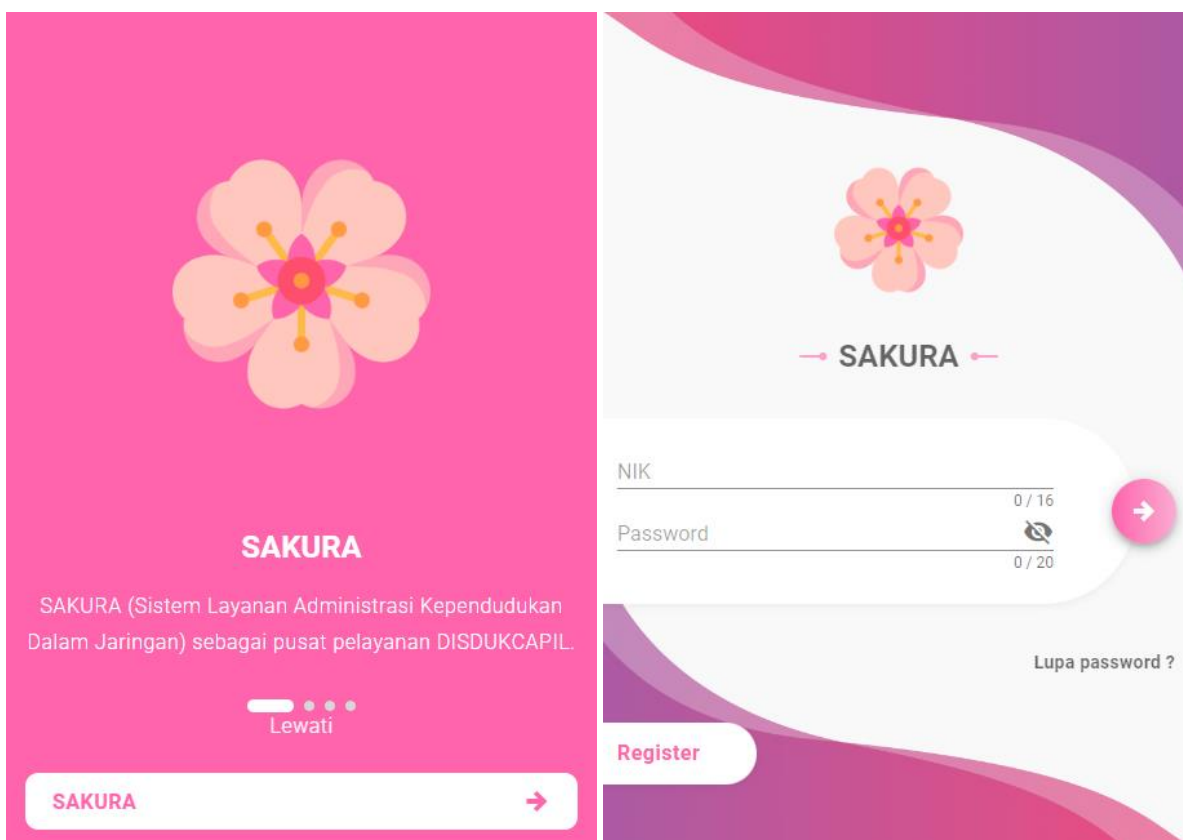
SAKURA

(Sistem Layanan Administrasi
Kependudukan Dalam Jaringan)

SAKURA

Sistem Layanan Administrasi Kependudukan Dalam Jaringan) pelayanan pengurusan dokumen Adminduk di Dinas Dukcapil Klaten secara online dengan menggunakan Laptop/Komputer maupun Hp Android yang dapat dilakukan secara mandiri atau bagi masyarakat yang tidak berkemampuan dalam bidang TI dapat mengurus dokumen adminduk dengan bantuan Operator SAKURA . Dokumen yang sudah diproses dapat dicetak secara mandiri menggunakan kertas HVS A4 80 gram dan tidak perlu datang ke Dinas Dukcapil Klaten. Semua pelayanan dokumen Adminduk GRATIS/TIDAK DIPUNGUT BIAYA.

Alamat website: <https://sakura.dukcapil.klaten.go.id/>



IV

SITARU

(Sistem Informasi Tata Ruang)

SITARU

Sistem informasi penataan ruang Kabupaten Klaten berbasis Web GIS yang berisi data-data geospasial tentang tata ruang yang dapat diakses secara online.

Alamat website: <https://sitaru.klaten.go.id/>

The screenshot shows the homepage of the SITARU Klaten website. At the top, there is a navigation bar with a logo on the left, the text "Data Unggulan" and "Semua Data" in the center, and a user profile icon on the right. Below the navigation bar is a large banner with the title "SITARU KLATEN" in large, stylized letters. Underneath the title, there is a subtitle: "Sistem informasi penataan ruang Kabupaten Klaten berbasis Web GIS yang berisi data-data geospasial tentang tata ruang yang dapat diakses secara online". Below the banner is a search bar with the placeholder text "search...". Under the search bar, there is a section titled "Semua Data" with three tabs: "Maps (3)", "Dashboards (0)", and "GeoStories (1)". Below this section is a "Maps" section with three map thumbnails. The first thumbnail is titled "1. Rencana Pola Ruang" and shows a 3D terrain map. The second thumbnail is titled "2. Rencana Struktur Ruang" and shows a 2D map with various colored areas. The third thumbnail is titled "3. Pengendalian Tata Ruang" and shows a 2D map with red and orange lines. At the bottom of the page, there is a pagination control with a "1" in a blue box and a "Activate Windows" watermark on the right side.