

Profil Perkembangan Kependudukan Kabupaten Klaten Tahun 2024, Dinas Kependudukan dan Pencatatan Sipil Kabupaten Klaten Tahun 2025



PEMERINTAH
KABUPATEN KLATEN

Dinas Kependudukan dan Pencatatan Sipil
Kabupaten Klaten
Tahun 2025

PROFIL PERKEMBANGAN KEPENDUDUKAN KABUPATEN KLATEN TAHUN 2024



Taman Tehun Klaten
Abeto Fotografis™
Copyright © 2013

0821-3360-7337

Disdukcapi Klaten

@dukcapiKlaten

@dukcapiKlaten1

KATA PENGANTAR

Buku Profil Perkembangan Kependudukan Kabupaten Klaten Tahun 2024 memberikan informasi mengenai data kependudukan sebagai penunjang bagi Pemerintah Kabupaten Klaten dalam menyusun kebijakan pembangunan sebagaimana yang diamanatkan dalam Undang-Undang Nomor 23 Tahun 2006 tentang Administrasi Kependudukan, Pasal 83 ayat (1) yang berbunyi “Data penduduk yang dihasilkan oleh Sistem Informasi Administrasi Kependudukan (SIAK) dan tersimpan di dalam database kependudukan dimanfaatkan untuk kepentingan perumusan kebijakan di bidang pemerintahan dan pembangunan.

Dalam buku profil ini disampaikan informasi data kependudukan terkait jumlah dan persebaran penduduk, penduduk menurut karakteristik demografi, kualitas dan mobilitas penduduk serta cakupan kepemilikan dokumen administrasi kependudukan pada tahun 2024 yang disajikan secara kuantitatif. Dengan adanya Buku Profil Perkembangan Kependudukan Kabupaten Klaten Tahun 2024 ini diharapkan memberikan informasi yang cukup menyeluruh dan memberikan manfaat bagi Pemerintah Kabupaten Klaten, masyarakat maupun stakeholder terkait dalam menyusun perencanaan kegiatan pelayanan kepada masyarakat.

Kami menyadari bahwa dalam penyusunan Buku Profil Perkembangan Kependudukan Kabupaten Klaten Tahun 2024 masih jauh dari sempurna, sehingga kami mengharapkan saran dan masukan untuk terus melakukan penyempurnaan terhadap penyusunan buku profil perkembangan kependudukan di tahun-tahun yang akan datang.

Terimakasih kami ucapkan untuk dukungan berbagai pihak sebagai penghimpun data, pengolah data, penyusun analisis, dan penyaji Buku Profil Perkembangan Kependudukan Kabupaten Klaten 2024.

Kepala Dinas
Kependudukan dan Pencatatan Sipil
Kabupaten Klaten



Drs. AMIN MUSTOFA, M.Si
NIP 19661115199710100

DAFTAR ISI

| | |
|--|-----------|
| Kata Pengantar..... | i |
| Daftar Isi..... | ii |
| Daftar Tabel..... | iv |
| Daftar Gambar..... | vii |
| BAB I. PENDAHULUAN..... | 1 |
| A. Latar Belakang..... | 1 |
| B. Tujuan..... | 1 |
| C. Ruang Lingkup..... | 2 |
| D. Pengertian Umum..... | 2 |
| BAB II. GAMBARAN UMUM KABUPATEN KLATEN..... | 5 |
| A. Letak Geografis Kabupaten Klaten..... | 6 |
| B. Kondisi Demografis Kabupaten Klaten..... | 7 |
| BAB III. SUMBER DATA..... | 8 |
| BAB IV. PERKEMBANGAN KUANTITAS PENDUDUK..... | 9 |
| A. Jumlah dan Persebaran Penduduk..... | 9 |
| 1. Jumlah Penduduk menurut Wilayah dan Jenis Kelamin..... | 9 |
| 2. Rasio Kepadatan Penduduk Per Kecamatan..... | 34 |
| 3. Laju Pertumbuhan Penduduk Per Kecamatan..... | 36 |
| B. Penduduk Menurut Karakteristik Demografi..... | 38 |
| 1. Jumlah Penduduk Berdasarkan Kelompok Umur dan Jenis Kelamin, Piramida dan Rasio Ketergantungan..... | 38 |
| 2. Jumlah dan Proporsi Penduduk menurut Status Kawin..... | 40 |
| 3. Profil Kependudukan dari Aspek Keluarga..... | 47 |
| 4. Jumlah Penduduk Menurut Karakteristik Sosial..... | 57 |
| 5. Perkembangan Penduduk Menurut Kelahiran dan Kematian..... | 59 |
| Bab V. KUALITAS DAN MOBILITAS PENDUDUK..... | 64 |
| A. Aspek Kesehatan..... | 64 |
| B. Aspek Pendidikan..... | 71 |
| C. Aspek Ekonomi..... | 73 |
| D. Aspek Sosial..... | 74 |
| E. Mobilitas/Migrasi..... | 78 |
| Bab VI. KEPEMILIKAN DOKUMEN KEPENDUDUKAN..... | 81 |
| A. Kepemilikan Kartu Keluarga..... | 82 |
| B. Kepemilikan Kartu Tanda Penduduk (KTP)..... | 84 |
| C. Kepemilikan Kartu Identitas Anak (KIA)..... | 86 |
| D. Kepemilikan Akta Kelahiran..... | 88 |

| | |
|-------------------------------------|-----------|
| E. Kepemilikan Akta Perkawinan..... | 91 |
| F. Kepemilikan Akta Perceraian..... | 92 |
| G. Penerbitan Akta Kematian..... | 94 |
| Bab VII. PENUTUP..... | 96 |

DAFTAR TABEL

| | |
|--|----|
| Tabel IV.1. Jumlah Penduduk menurut Jenis Kelamin per Kecamatan..... | 9 |
| Tabel IV.2. Jumlah Penduduk menurut Jenis Kelamin di Kec. Prambanan..... | 10 |
| Tabel IV.3. Jumlah Penduduk menurut Jenis Kelamin di Kec. Gantiwarno..... | 11 |
| Tabel IV.4. Jumlah Penduduk menurut Jenis Kelamin di Kec. Wedi..... | 12 |
| Tabel IV.5. Jumlah Penduduk menurut Jenis Kelamin di Kec. Bayat..... | 13 |
| Tabel IV.6. Jumlah Penduduk menurut Jenis Kelamin di Kec. Cawas..... | 14 |
| Tabel IV.7. Jumlah Penduduk menurut Jenis Kelamin di Kec. Trucuk..... | 15 |
| Tabel IV.8. Jumlah Penduduk menurut Jenis Kelamin di Kec. Kebonarum..... | 16 |
| Tabel IV.9. Jumlah Penduduk menurut Jenis Kelamin di Kec. Jogonalan..... | 16 |
| Tabel IV.10. Jumlah Penduduk menurut Jenis Kelamin di Kec. Manisrenggo..... | 17 |
| Tabel IV.11. Jumlah Penduduk menurut Jenis Kelamin di Kec. Karangnongko..... | 18 |
| Tabel IV.12. Jumlah Penduduk menurut Jenis Kelamin di Kec. Ceper..... | 19 |
| Tabel IV.13. Jumlah Penduduk menurut Jenis Kelamin di Kec. Pedan..... | 20 |
| Tabel IV.14. Jumlah Penduduk menurut Jenis Kelamin di Kec. Karangdowo..... | 21 |
| Tabel IV.15. Jumlah Penduduk menurut Jenis Kelamin di Kec. Juwiring..... | 22 |
| Tabel IV.16. Jumlah Penduduk menurut Jenis Kelamin di Kec. Wonosari..... | 23 |
| Tabel IV.17. Jumlah Penduduk menurut Jenis Kelamin di Kec. Delanggu..... | 24 |
| Tabel IV.18. Jumlah Penduduk menurut Jenis Kelamin di Kec. Polanharjo..... | 25 |
| Tabel IV.19. Jumlah Penduduk menurut Jenis Kelamin di Kec. Karanganom..... | 26 |
| Tabel IV.20. Jumlah Penduduk menurut Jenis Kelamin di Kec. Tulung..... | 27 |
| Tabel IV.21. Jumlah Penduduk menurut Jenis Kelamin di Kec. Jatinom..... | 28 |
| Tabel IV.22. Jumlah Penduduk menurut Jenis Kelamin di Kec. Kemalang..... | 29 |
| Tabel IV.23. Jumlah Penduduk menurut Jenis Kelamin di Kec. Ngawen..... | 30 |
| Tabel IV.24. Jumlah Penduduk menurut Jenis Kelamin di Kec. Kalikotes..... | 31 |
| Tabel IV.25. Jumlah Penduduk menurut Jenis Kelamin di Kec. Klaten Utara..... | 31 |
| Tabel IV.26. Jumlah Penduduk menurut Jenis Kelamin di Kec. Klaten Tengah..... | 32 |
| Tabel IV.27. Jumlah Penduduk menurut Jenis Kelamin di Kec. Klaten Selatan..... | 32 |
| Tabel IV. 28. Rasio Kepadatan Penduduk per Kecamatan..... | 34 |
| Tabel IV.29. Laju Pertumbuhan Penduduk per Kecamatan..... | 36 |
| Tabel IV.30. Jumlah Penduduk Berdasarkan Kelompok Umur dan Jenis Kelamin..... | 38 |
| Tabel IV.31. Rasio Ketergantungan Penduduk..... | 39 |
| Tabel IV.32. Jumlah Penduduk Berdasarkan Status Perkawinan..... | 40 |
| Tabel IV.33. Angka Perkawinan Kasar per Kelompok Umur..... | 41 |
| Tabel IV.34. Angka Perkawinan Umum per Kelompok Umur..... | 42 |

| | |
|--|----|
| Tabel IV.35. Angka Perkawinan Menurut Kelompok Umur dan Jenis Kelamin..... | 43 |
| Tabel IV.36. Angka Perceraian Kasar per Kelompok Umur..... | 44 |
| Tabel IV.37. Angka Perceraian Umum per Kelompok Umur..... | 45 |
| Tabel IV.38. Rata-Rata Jumlah Anggota Keluarga per Kecamatan..... | 47 |
| Tabel IV.39. Jumlah Penduduk Berdasarkan Status Hubungan Dalam Keluarga..... | 48 |
| Tabel IV.40. Jumlah Kepala Keluarga per Kecamatan..... | 49 |
| Tabel IV.41. Jumlah Kepala Keluarga berdasarkan Status Kawin..... | 50 |
| Tabel IV.42. Jumlah Kepala Keluarga Berdasarkan Status Perkawinan dan Jenis Kelamin..... | 51 |
| Tabel IV.43. Jumlah Kepala Keluarga Berdasarkan Jenis Pekerjaan. | 53 |
| Tabel IV.44. Jumlah Kepala Keluarga Berdasarkan Tingkat Pendidikan..... | 56 |
| Tabel IV.45. Jumlah Penduduk Tujuh Tahun Keatas Berdasarkan Tingkat Pendidikan.. | 57 |
| Tabel IV.46. Jumlah Penduduk Berdasarkan Agama dan Kepercayaan..... | 58 |
| Tabel IV.47. Jumlah Kelahiran Hidup per Kecamatan..... | 59 |
| Tabel IV.48. Angka Kelahiran Kasar per Kecamatan..... | 60 |
| Tabel IV.49. Jumlah Kematian per Kecamatan. | 61 |
| Tabel IV.50. Angka Kematian Kasar per Kecamatan..... | 62 |
| Tabel V.1. Jumlah Kelahiran | 65 |
| Tabel V.2. Rasio Anak dan Perempuan..... | 66 |
| Tabel V.3. Jumlah Kematian Bayi dan Balita..... | 68 |
| Tabel V.4. Jumlah Kematian Ibu..... | 69 |
| Tabel V.5. Angka Partisipasi Kasar Pendidikan.Tahun 2020 s.d 2024 | 71 |
| Tabel V.6. Angka Partisipasi Murni Pendidikan Tahun 2020 s.d 2024 | 72 |
| Tabel V.7. Melek Huruf Tahun 2020 s.d 2024..... | 72 |
| Tabel V.8. Angka Putus Sekolah SD/MI, SMP/MTs Tahun 2020 s.d 2024 | 73 |
| Tabel V.9. Jumlah Penduduk Menurut Umur Tenaga Kerja..... | 74 |
| Tabel V.10.1 Angka Penyandang Disabilitas | 74 |
| Tabel V.10.2 Angka Penyandang Disabilitas..... | 75 |
| Tabel V.11 Data Pemerlu Pelayanan Kesejahteraan Sosial (PPKS)..... | 76 |
| Tabel V.12 Penerima Bantuan Iuran (PBI) BPJS Keluarga Miskin Berdasar Sumber Pembayaran..... | 78 |
| Tabel V.13 Migrasi Keluar/ Pindah..... | 79 |
| Tabel V.14 Migrasi Masuk/ Datang..... | 79 |
| Tabel VI.1 Jumlah Kepemilikan Kartu Keluarga per Kecamatan. | 82 |
| Tabel VI.2 Penduduk Wajib KTP yang sudah melakukan Perekaman Biometrik KTP.... | 84 |
| Tabel VI.3 Penduduk Wajib KTP yang sudah memiliki KTP. | 85 |
| Tabel VI.4 Jumlah Kepemilikan Kartu Identitas Anak (KIA)..... | 87 |
| Tabel VI.5 Jumlah Kepemilikan Akta Kelahiran Umur 0-17 Tahun..... | 88 |

| | |
|--|----|
| Tabel VI.6 Jumlah Kepemilikan Akta Kelahiran Seluruh Penduduk..... | 89 |
| Tabel VI.7 Penerbitan Akta Kelahiran..... | 90 |
| Tabel VI.8 Kepemilikan Akta Perkawinan per Kecamatan | 91 |
| Tabel VI.9 Kepemilikan Akta Perceraian per Kecamatan | 93 |
| Tabel VI.10 Penyebab Perceraian Penduduk..... | 94 |
| Tabel VI.11 Penerbitan Akta Kematian | 95 |

DAFTAR GAMBAR

| | |
|--|----|
| Gambar II.1. Peta Kabupaten Klaten..... | 5 |
| Gambar IV.1. Grafik Jumlah Penduduk Tahun 2022 - 2024..... | 33 |
| Gambar IV.2. Grafik Rasio Kepadatan Penduduk Tahun 2022 - 2024..... | 36 |
| Gambar IV.3. Grafik Laju Pertumbuhan Penduduk Tahun 2022 - 2024..... | 37 |
| Gambar IV.4. Piramida Penduduk Kabupaten Klaten..... | 39 |
| Gambar IV. 5. Grafik Rasio Ketergantungan Penduduk..... | 40 |
| Gambar IV. 6. Grafik Jumlah Penduduk Berdasarkan Status Perkawinan..... | 41 |
| Gambar IV. 7. Grafik Jumlah Kepala Keluarga per Kecamatan..... | 50 |
| Gambar IV. 8. Grafik Jumlah Kepala Keluarga Berdasarkan Status Perkawinan..... | 52 |
| Gambar V.1. Grafik Proporsi Kematian Ibu..... | 70 |

BAB I

PENDAHULUAN

A. Latar Belakang

Pembangunan di Kabupaten Klaten mencakup semua dimensi dan aspek kehidupan untuk mewujudkan masyarakat yang maju, sejahtera dan berkelanjutan. Dalam rangka mewujudkan tujuan tersebut diperlukan perencanaan pembangunan yang didasarkan pada kondisi penduduk sehingga pembangunan akan memberikan manfaat dan dapat dinikmati oleh seluruh penduduk. Data dan informasi kependudukan yang lengkap dan akurat, meliputi jumlah, struktur, pertumbuhan, persebaran, mobilitas, penyebaran, kualitas dan kondisi kesejahteraan yang menyangkut politik, ekonomi, sosial budaya, agama serta lingkungan penduduk diperlukan dalam rangka penyusunan perencanaan pembangunan tersebut.

Undang-Undang Nomor 23 Tahun 2006 tentang Administrasi Kependudukan sebagaimana telah diubah dengan Undang-Undang Nomor 24 Tahun 2013 mengamanatkan agar pembangunan di bidang kependudukan juga dilakukan melalui pembangunan Sistem Informasi Administrasi Kependudukan, yang bertujuan untuk menyediakan data dan informasi kependudukan yang dapat dijadikan acuan dasar dalam pembangunan.

Dalam rangka melaksanakan Undang-Undang Nomor 23 Tahun 2014 tentang Pemerintahan Daerah sebagaimana telah beberapa kali diubah terakhir dengan Undang-Undang Nomor 6 Tahun 2023 tentang Penetapan Peraturan Pemerintah Pengganti Undang-Undang Nomor 2 Tahun 2022 tentang Cipta Kerja Menjadi Undang-Undang dan Peraturan Menteri Dalam Negeri Nomor 65 Tahun 2010 tentang Pedoman Penyusunan Profil Perkembangan Kependudukan, maka Dinas Kependudukan dan Pencatatan Sipil Kabupaten Klaten menyusun buku Profil Perkembangan Kependudukan Tahun 2024 yang bersumber dari database operasional Sistem Informasi Administrasi Kependudukan (SIAK) sebagai hasil pendaftaran penduduk dan pencatatan sipil, serta data yang dihimpun dari instansi terkait.

B. Tujuan

Profil Perkembangan Kependudukan Kabupaten Klaten Tahun 2024 ini disusun dengan menggunakan Data Konsolidasi Bersih (DKB) Kependudukan Semester II Tahun 2024 dan sumber data lainnya, untuk :

1. memberikan gambaran kondisi dan perkembangan kependudukan di Kabupaten Klaten;
2. membantu para pengambil kebijakan dalam pengambilan keputusan yang tepat dalam proses pembangunan di Kabupaten Klaten;

3. menyediakan data dan informasi bagi Pemerintah Kabupaten Klaten dan pemangku kepentingan dalam merumuskan dan menyusun kebijakan pembangunan berwawasan kependudukan dan evaluasi kebijakan serta perencanaan program/kegiatan serta dapat dipakai untuk kalangan akademis, pelaku bisnis dan peminat demografi.

C. Ruang Lingkup

Profil Perkembangan Kependudukan Kabupaten Klaten ini mencakup gambaran umum wilayah Kabupaten Klaten dan data kuantitatif yang berkaitan dengan perkembangan kuantitas dan kualitas penduduk, mobilitas penduduk dan kepemilikan dokumen kependudukan.

D. Pengertian Umum

1. **Penduduk** adalah Warga Negara Indonesia dan Orang Asing yang bertempat tinggal di Kabupaten Klaten.
2. **Kependudukan** adalah hal ihwal yang berkaitan dengan jumlah, struktur, pertumbuhan, persebaran, mobilitas, penyebaran, kualitas dan kondisi kesejahteraan yang menyangkut politik, ekonomi, sosial budaya, agama serta lingkungan penduduk Kabupaten Klaten.
3. **Perkembangan Kependudukan** adalah kondisi yang berhubungan dengan perubahan keadaan kependudukan yang dapat berpengaruh dan dipengaruhi oleh keberhasilan pembangunan yang berkelanjutan.
4. **Data Kependudukan** adalah data perseorangan dan/atau data agregat yang terstruktur sebagai hasil dari kegiatan Pendaftaran Penduduk dan Pencatatan Sipil.
5. **Profil Perkembangan Kependudukan** adalah gambaran kondisi, perkembangan dan prospek kependudukan.
6. **Pendaftaran Penduduk** adalah pencatatan biodata penduduk, pencatatan atas pelaporan peristiwa kependudukan dan pendataan penduduk rentan administrasi kependudukan serta penerbitan dokumen kependudukan berupa kartu identitas atau surat keterangan kependudukan.
7. **Pencatatan Sipil** adalah pencatatan peristiwa penting yang dialami oleh seseorang dalam register pencatatan sipil pada instansi pelaksana.
8. **Peristiwa Kependudukan** adalah kejadian yang dialami penduduk yang harus dilaporkan karena membawa akibat terhadap penerbitan atau perubahan Kartu Keluarga, Kartu Tanda Penduduk dan/atau surat keterangan kependudukan lainnya meliputi pindah datang, perubahan alamat, serta status tinggal terbatas menjadi tinggal tetap.

9. **Peristiwa Penting** adalah kejadian yang dialami oleh seseorang meliputi kelahiran, kematian, lahir mati, perkawinan, perceraian, pengakuan anak, pengesahan anak, pengangkatan anak, perubahan nama dan perubahan status kewarganegaraan.
10. **Kuantitas Penduduk** adalah jumlah penduduk akibat dari perbedaan antara jumlah penduduk yang lahir, mati dan pindah tempat tinggal.
11. **Kualitas Penduduk** adalah kondisi penduduk dalam aspek fisik dan non fisik serta ketaqwaan terhadap Tuhan Yang Maha Esa yang merupakan dasar untuk mengembangkan kemampuan dan menikmati kehidupan sebagai manusia yang berbudaya, berkepribadian dan layak.
12. **Mobilitas Penduduk** adalah perpindahan keruangan penduduk dengan melewati batas wilayah administrasi pemerintahan.
13. **Penduduk Usia Kerja** adalah penduduk yang berusia 15 tahun sampai dengan 64 tahun.
14. **Penduduk Yang Termasuk Angkatan Kerja** adalah penduduk usia kerja (15-64 tahun) yang bekerja, atau punya pekerjaan namun sementara tidak bekerja dan sedang mencari pekerjaan atau mempersiapkan suatu usaha.
15. **Penduduk Yang Termasuk Bukan Angkatan Kerja** adalah penduduk usia kerja (15-64 tahun) yang masih sekolah, mengurus rumah tangga, dan pensiun.
16. **Rasio Jenis Kelamin** adalah suatu angka yang menunjukkan perbandingan banyaknya jumlah penduduk laki-laki dan banyaknya jumlah penduduk perempuan pada suatu daerah dan waktu tertentu. Biasanya dinyatakan dalam banyaknya penduduk laki-laki per 100 penduduk perempuan.
17. **Rasio Kepadatan Penduduk** adalah angka yang menyatakan perbandingan antara banyaknya penduduk terhadap luas wilayah atau berapa banyaknya penduduk per kilometer persegi pada periode tahun tertentu.
18. **Rasio Ketergantungan atau Rasio Beban Tanggungan (*Dependency Ratio*)** adalah angka yang menyatakan perbandingan antara banyaknya penduduk usia non produktif (penduduk usia di bawah 15 tahun dan penduduk usia 65 tahun atau lebih) dengan banyaknya penduduk usia produktif (penduduk 15-64 tahun). Rasio ketergantungan menunjukkan beban yang harus ditanggung oleh penduduk usia produktif terhadap penduduk tidak produktif.
19. **Angka Perkawinan Kasar** adalah angka yang menunjukkan persentase penduduk yang berstatus kawin terhadap jumlah penduduk keseluruhan pada pertengahan tahun pada suatu tahun tertentu.
20. **Angka Perkawinan Umum** adalah angka yang menunjukkan proporsi penduduk yang berstatus kawin terhadap jumlah penduduk usia 15 tahun ke atas pada suatu tahun tertentu.

21. **Angka Perceraian Kasar** adalah angka yang menunjukkan jumlah perceraian per 1000 penduduk terhadap jumlah penduduk keseluruhan pada pertengahan tahun untuk suatu tahun tertentu.
22. **Angka Perceraian Umum** adalah angka yang menunjukkan jumlah penduduk yang berstatus cerai hidup terhadap jumlah penduduk usia 15 tahun ke atas (penduduk yang terkena resiko perceraian) pada suatu tahun tertentu.
23. **Rasio anak dan perempuan** adalah rasio antara jumlah anak di bawah lima tahun di suatu tempat pada suatu waktu dengan penduduk perempuan usia 15-49 tahun
24. **Angka Kelahiran Kasar** adalah banyaknya kelahiran pada tahun tertentu per 1000 penduduk pada pertengahan tahun yang sama.
25. **Angka Kematian Kasar** adalah banyaknya kematian untuk setiap 1000 orang penduduk pada pertengahan tahun yang terjadi pada suatu daerah pada waktu tertentu.
26. **Angka Kematian Bayi (*Infant Mortality Rate*)** adalah banyaknya kematian bayi usia kurang dari satu tahun (9-11 bulan) pada suatu periode per 1000 kelahiran hidup pada pertengahan periode yang sama.
27. **Angka Kematian Ibu (*Maternal Mortality Rate*)** adalah banyaknya kematian ibu pada waktu hamil atau selama 42 hari sejak terminasi kehamilan per 100.000 kelahiran hidup, tanpa memandang lama dan tempat kelahiran yang disebabkan karena kehamilannya atau pengelolaannya.
28. **Angka Partisipasi Kasar (APK) Pendidikan** adalah rasio jumlah siswa, berapapun usianya, yang sedang sekolah di tingkat pendidikan tertentu terhadap jumlah penduduk kelompok usia yang berkaitan dengan jenjang pendidikan tertentu.
29. **Angka Partisipasi Murni (APM) Pendidikan** adalah persentase jumlah peserta didik SD usia 7-12 tahun, jumlah peserta didik SLTP usia 13-15 tahun, jumlah peserta didik SLTA usia 16-18 tahun dan jumlah peserta didik PTN/PTS usia 19-24 tahun dibagi jumlah penduduk kelompok usia dari masing-masing jenjang pendidikan.
30. **Angka Migrasi Masuk** adalah banyaknya migran yang masuk ke Kabupaten Klaten di setiap seribu penduduk dalam satu tahun.
31. **Angka Migrasi Keluar** adalah banyaknya migran yang keluar dari Kabupaten Klaten di setiap seribu penduduk dalam satu tahun.
32. **Piramida Penduduk** adalah gambar yang menunjukkan komposisi penduduk menurut umur dan jenis kelamin yang disajikan secara grafik.

BAB II GAMBARAN UMUM KABUPATEN KLATEN



Gambar II.1 Peta Kabupaten Klaten

Sejarah Klaten tersebar di berbagai catatan arsip-arsip kuno dan kolonial, arsip-arsip kuno dan manuskrip Jawa. Catatan itu seperti tertulis dalam Serat Perjanjian Dalem Nata, Serat Ebuk Anyar, Serat Siti Dusun, Sekar Nawala Pradata, Serat Angger Gunung, Serat Angger Sedasa dan Serat Angger Gladag. Dalam bundel arsip Karesidenan Surakarta menjadikan rujukan sejarah Klaten seperti tercantum dalam Soerakarta Brieven van Buiten Posten, Brieven van den Soesoehoenan 1784-1810, Dagregister van den Resi dentie Soerakarta 1819, Reporten 1787-1816, Rijksblad Soerakarta dan Staatblad van Nederlandsche Indie. Babad Giyanti, Babad Bedhahipun Karaton Negari Ing Ngayogyakarta, Babad Tanah Jawi dan Babad Sindula menjadi sumber lain untuk menelusuri sejarah Klaten.

Cerita Kyai dan Nyai Mlati dianggap sebagai sumber terpercaya yang diakui sebagai cikal bakal kampung dan asal muasal nama Klaten yang konon tinggal di kampung Sekalekan

Baik sumber arsip kolonial, arsip kuno maupun manuskrip Jawa ternyata saling memperkuat dan melengkapi dalam menelusuri sejarah Klaten. Cerita Kyai dan Nyai Mlati dianggap sebagai sumber terpercaya yang diakui sebagai cikal bakal kampung dan asal muasal nama Klaten yang konon tinggal di kampung Sekalekan. Kedua abdi dalem Kraton Mataram ini ditugaskan oleh raja untuk menyerahkan bunga Melati dan buah Joho untuk menghitamkan gigi para putri kraton (Serat Narpawada, 1919 :1921).

Guna memenuhi kebutuhan bunga Melati untuk raja, Kyai dan Nyai Mlati menanam sawah milik Raden Ayu Mangunkusuma, istri Raden Tumenggung Mangunkusuma yang saat itu menjabat sebagai Bupati Polisi Klaten, yang kemudian dipindahtugaskan istana menjadi Wakil Patih Pringgalaya di Surakarta. Tidak ditemukan sumber sejarah tentang akhir riwayat Kyai dan Nyai Melati. Silsilah Kyai dan Nyai Melati

juga tidak diketahui. Bahkan penduduk Klaten tidak ada yang mengakui sebagai keturunan dua sosok penting ini.

Sejarah Klaten juga dapat ditelusuri dari keberadaan Candi-candi Hindu, Budha maupun barang-barang kuno. Asal muasal desa-desa kuno tempo dulu menunjukkan keterangan terpercaya. Desa-desa seperti Pulowatu, Gumulan, Wedihati, Mirah-mirah maupun Upit. Peninggalan atau petilasan Ngupit bahkan secara jelas menyebutkan pertanda tanggal yang dimaknai 8 November 66 Maeshi oleh Raden Rakai Kayuwangi.

Berdirinya Benteng atau loji Klaten di masa pemerintahan Sunan Paku Buwana IV mempunyai arti penting dalam sejarah Klaten. Pendirian benteng tersebut peletakan batu pertamanya dimulai pada hari Sabtu Kliwon, 12 Rabiulakir, Langkir, Alit 1731 atau sengkala *RUPA MANTRI SWARANING JALAK* atau dimaknai sebagai tanggal 28 Juli 1804. Sumber sejarah ini dapat ditemukan dalam Babad Bedhaning Ngayogyakarta dan Geger Sepehi. Catatan sejarah ini oleh pemerintah Kabupaten Klaten melalui Peraturan Daerah Kabupaten Klaten Nomor 12 Tahun 2007 ditetapkan sebagai Hari Jadi Kabupaten Klaten yang diperingati setiap tahun.

A. Letak Geografis Kabupaten Klaten

Secara geografis Kabupaten Klaten terletak antara 110°30' – 110°45' Bujur Timur dan 7°30' – 7°45" Lintang Selatan. Wilayah ini merupakan dataran rendah dengan ketinggian ± 92 meter dari permukaan laut dan dilalui oleh sungai Pepe, Jenes dan Bengawan Solo.

Secara administratif, Kabupaten Klaten berbatasan dengan kabupaten lain yaitu:

Sebelah Utara : berbatasan dengan Kabupaten Boyolali

Sebelah Timur : berbatasan dengan Kabupaten Sukoharjo

Sebelah Selatan : berbatasan dengan Kabupaten Gunung Kidul (Daerah Istimewa Yogyakarta)

Sebelah Barat : berbatasan dengan Kabupaten Sleman (Daerah Istimewa Yogyakarta)

Menurut topografi Kabupaten Klaten terletak diantara Gunung Merapi dan Pegunungan Seribu dengan ketinggian antara 75-160 meter diatas permukaan laut yang terbagi menjadi wilayah lereng Gunung Merapi di bagian utara areal miring, wilayah datar dan wilayah berbukit di bagian selatan. Sebagian besar wilayah Kabupaten Klaten adalah dataran rendah dan tanah bergelombang. Bagian barat laut merupakan pegunungan, bagian dari sistem Gunung Merapi. Ibukota kabupaten ini berada di jalur utama Solo -Yogyakarta.

Ditinjau dari ketinggiannya, wilayah Kabupaten Klaten terdiri dari dataran dan pegunungan, dan berada dalam ketinggian yang bervariasi, yaitu 9,72% terletak di ketinggian 0-100 meter dari permukaan air laut. 77,52% terletak di ketinggian 100-500

meter dari permukaan air laut dan 12,76% terletak di ketinggian 500-1000 meter dari permukaan air laut. Keadaan iklim Kabupaten Klaten termasuk iklim tropis dengan musim hujan dan kemarau silih berganti sepanjang tahun, temperatur udara rata-rata 28-30° Celsius dengan kecepatan angin rata-rata sekitar 153 mm setiap bulannya dengan curah hujan tertinggi bulan Januari (350 mm) dan curah hujan terendah bulan Juli (8 mm).

B. Kondisi Demografis Kabupaten Klaten

Jumlah penduduk Kabupaten Klaten pada tahun 2024 adalah 1.302.648 jiwa, yang terdiri dari laki-laki 647.853 jiwa dan perempuan 654.795 jiwa. Hal ini menunjukkan bahwa jumlah penduduk laki-laki lebih sedikit dibandingkan dengan penduduk perempuan.

Jumlah penduduk terbesar berada di Kecamatan Trucuk yaitu sebanyak 80.923 jiwa dan jumlah penduduk yang terkecil berada di Kecamatan Kebonarum yaitu sebanyak 19.973 jiwa. Kepadatan penduduk cukup tinggi yaitu mencapai 1.857 jiwa/km². Lebih rendah dibandingkan dengan kepadatan penduduk pada tahun sebelumnya yaitu sebesar 1.978 jiwa/km².

BAB III

SUMBER DATA

Dalam Peraturan Menteri Dalam Negeri Nomor 65 Tahun 2010 tentang Pedoman Penyusunan Profil Perkembangan Kependudukan disebutkan bahwa data dan informasi kependudukan yang diperlukan dalam penyusunan Profil Perkembangan Kependudukan bersumber dari data registrasi, non registrasi dan lintas sektoral.

Data hasil registrasi penduduk merupakan data yang bersumber dari hasil pelayanan pendaftaran penduduk dan pencatatan sipil melalui Sistem Informasi Administrasi Kependudukan (SIK) setelah dikonsolidasikan ke Ditjen Dukcapil dan menjadi Data Konsolidasi Bersih (DKB) Kependudukan Semester II Tahun 2024. Sedangkan data lintas sektor diperoleh dari sektor lain yang menangani bidang pendidikan, kesehatan, ketenagakerjaan dan sosial. Elemen data yang dipergunakan dalam penyusunan profil perkembangan kependudukan ini meliputi data yang berkaitan dengan variabel kuantitas dan kualitas penduduk serta variabel mobilitas penduduk.

Lima hal pokok yang menjadi kerangka berfikir dan dasar metode analisis data dalam penyusunan profil perkembangan kependudukan tahun 2024 adalah :

1. Menyajikan perkembangan kependudukan secara kuantitatif sehingga jelas peristiwa kependudukan yang terjadi;
2. Mengidentifikasi segmen kependudukan yang membutuhkan perhatian khusus dan upaya-upaya yang diperlukan;
3. Mengidentifikasi potensi penduduk yang dapat dijadikan aset pembangunan;
4. Mendiseminasikan hasil analisis profil perkembangan kependudukan Kabupaten Klaten dengan instansi terkait;
5. Mendorong terwujudnya analisa kependudukan untuk pembangunan daerah.

BAB IV PERKEMBANGAN KUANTITAS PENDUDUK

A. Jumlah dan Persebaran Penduduk

1. Jumlah Penduduk menurut Wilayah dan Jenis Kelamin

Tabel IV.I. Jumlah Penduduk menurut Jenis Kelamin per Kecamatan

| KABUPATEN/Kota :33.10 KLATEN | | | | | | | |
|------------------------------|----------------|----------------|--------------|----------------|--------------|------------------|------------|
| NO | KECAMATAN | LAKI-LAKI | | PEREMPUAN | | JML | |
| | | Jumlah | % | Jumlah | % | Jumlah | % |
| 1 | PRAMBANAN | 26.393 | 49,65 | 26.762 | 50,35 | 53.155 | 4,08 |
| 2 | GANTIWARNOW | 19.517 | 49,80 | 19.677 | 50,20 | 39.194 | 3,01 |
| 3 | WEDI | 26.238 | 49,62 | 26.640 | 50,38 | 52.878 | 4,06 |
| 4 | BAYAT | 32.289 | 50,03 | 32.250 | 49,97 | 64.539 | 4,95 |
| 5 | CAWAS | 28.854 | 49,35 | 29.617 | 50,65 | 58.471 | 4,49 |
| 6 | TRUCUK | 40.729 | 50,33 | 40.194 | 49,67 | 80.923 | 6,21 |
| 7 | KEBONARUM | 9.832 | 49,23 | 10.141 | 50,77 | 19.973 | 1,53 |
| 8 | JOGONALAN | 30.069 | 49,98 | 30.099 | 50,02 | 60.168 | 4,62 |
| 9 | MANISRENGGO | 21.970 | 49,65 | 22.279 | 50,35 | 44.249 | 3,40 |
| 10 | KARANGNONGKO | 18.611 | 49,43 | 19.038 | 50,57 | 37.649 | 2,89 |
| 11 | CEPER | 32.990 | 49,83 | 33.215 | 50,17 | 66.205 | 5,08 |
| 12 | PEDAN | 23.925 | 50,05 | 23.878 | 49,95 | 47.803 | 3,67 |
| 13 | KARANGDOWO | 21.775 | 49,54 | 22.175 | 50,46 | 43.950 | 3,37 |
| 14 | JUWIRING | 29.614 | 49,88 | 29.761 | 50,12 | 59.375 | 4,56 |
| 15 | WONOSARI | 32.065 | 49,80 | 32.322 | 50,20 | 64.387 | 4,94 |
| 16 | DELANGGU | 21.107 | 49,54 | 21.498 | 50,46 | 42.605 | 3,27 |
| 17 | POLANHARJO | 20.416 | 49,27 | 21.019 | 50,73 | 41.435 | 3,18 |
| 18 | KARANGANOM | 23.473 | 49,47 | 23.980 | 50,53 | 47.453 | 3,64 |
| 19 | TULUNG | 27.461 | 49,79 | 27.696 | 50,21 | 55.157 | 4,23 |
| 20 | JATINOM | 31.028 | 49,99 | 31.036 | 50,01 | 62.064 | 4,76 |
| 21 | KEMALANG | 20.215 | 49,72 | 20.441 | 50,28 | 40.656 | 3,12 |
| 22 | NGAWEN | 23.212 | 50,10 | 23.118 | 49,90 | 46.330 | 3,56 |
| 23 | KALIKOTES | 18.842 | 49,84 | 18.965 | 50,16 | 37.807 | 2,90 |
| 24 | KLATEN UTARA | 24.276 | 49,48 | 24.784 | 50,52 | 49.060 | 3,77 |
| 25 | KLATEN TENGAH | 20.523 | 49,14 | 21.240 | 50,86 | 41.763 | 3,21 |
| 26 | KLATEN SELATAN | 22.429 | 49,40 | 22.970 | 50,60 | 45.399 | 3,49 |
| TOTAL | | 647.853 | 49,73 | 654.795 | 50,27 | 1.302.648 | 100 |

Sumber : Dinas Kependudukan dan Pencatatan Sipil Kabupaten Klaten, 2024

Penduduk Kabupaten Klaten tersebar di 26 kecamatan dan 401 desa dan kelurahan. Perkembangan kependudukan merupakan faktor penting untuk menjadi perhatian karena penduduk merupakan subjek dalam pembangunan suatu wilayah. Adapun Kecamatan dengan jumlah penduduk terbesar berada di Kecamatan Trucuk yaitu sejumlah 80.923 jiwa yang terdiri dari 40.729 laki-laki dan 40.194 perempuan atau 6,21% dari total penduduk Klaten. Adapun jumlah penduduk terkecil berada di Kecamatan Kebonarum yaitu sejumlah 19.973 jiwa dimana 9.832 laki-laki dan 10.141 perempuan atau 1,53% dari total penduduk Klaten. Proporsi penduduk perempuan di setiap kecamatan mayoritas lebih tinggi dibandingkan dengan proporsi penduduk laki-laki, kecuali di Kecamatan Bayat, Trucuk, Pedan, Ngawen.

Tabel IV.2. Jumlah Penduduk menurut Jenis Kelamin di Kec. Prambanan

| KABUPATEN/Kota :33.10 KLATEN | | | | | | | |
|------------------------------|------------------|---------------|--------------|---------------|--------------|---------------|------------|
| NO | KECAMATAN | LAKI-LAKI | | PEREMPUAN | | JML | |
| | | Jumlah | % | Jumlah | % | Jumlah | % |
| 1 | SENGON | 1.997 | 49,66 | 2.024 | 50,34 | 4.021 | 7,56 |
| 2 | CUCUKAN | 1.143 | 49,83 | 1.151 | 50,17 | 2.294 | 4,32 |
| 3 | KOTESAN | 1.148 | 49,12 | 1.189 | 50,88 | 2.337 | 4,40 |
| 4 | PERENG | 940 | 50,43 | 924 | 49,57 | 1.864 | 3,51 |
| 5 | KEBONDALEM KIDUL | 1.822 | 49,02 | 1.895 | 50,98 | 3.717 | 6,99 |
| 6 | TLOGO | 2.290 | 50,21 | 2.271 | 49,79 | 4.561 | 8,58 |
| 7 | TAJI | 1.303 | 47,35 | 1.449 | 52,65 | 2.752 | 5,18 |
| 8 | SANGGRAHAN | 1.185 | 49,98 | 1.186 | 50,02 | 2.371 | 4,46 |
| 9 | GENENG | 1.319 | 49,66 | 1.337 | 50,34 | 2.656 | 5,00 |
| 10 | KEMUDO | 2.813 | 49,46 | 2.874 | 50,54 | 5.687 | 10,70 |
| 11 | BUGISAN | 1.777 | 49,37 | 1.822 | 50,63 | 3.599 | 6,77 |
| 12 | KOKOSAN | 1.047 | 50,51 | 1.026 | 49,49 | 2.073 | 3,90 |
| 13 | KEBONDALEM LOR | 2.323 | 49,99 | 2.324 | 50,01 | 4.647 | 8,74 |
| 14 | BRAJAN | 1.595 | 49,43 | 1.632 | 50,57 | 3.227 | 6,07 |
| 15 | RANDUSARI | 1.866 | 49,80 | 1.881 | 50,20 | 3.747 | 7,05 |
| 16 | JOHO | 1.825 | 50,67 | 1.777 | 49,33 | 3.602 | 6,78 |
| | TOTAL | 26.393 | 49,65 | 26.762 | 50,35 | 53.155 | 100 |

Sumber : Dinas Kependudukan dan Pencatatan Sipil Kabupaten Klaten, 2024

Penduduk di Kecamatan Prambanan sejumlah 53.155 jiwa yang terdiri dari 26.393 laki-laki dan 26.762 perempuan. Jumlah penduduk terbesar berada di Desa Kemudo yaitu sejumlah 5.687 jiwa dan terkecil di Desa Pereng sejumlah 1.864 jiwa.

Tabel IV.3. Jumlah Penduduk menurut Jenis Kelamin di Kec. Gantiwarno

| KABUPATEN/Kota :33.10 KLATEN | | | | | | | |
|------------------------------|--------------|---------------|--------------|---------------|--------------|---------------|------------|
| NO | KECAMATAN | LAKI-LAKI | | PEREMPUAN | | JML | |
| | | Jumlah | % | Jumlah | % | Jumlah | % |
| 1 | GENTAN | 619 | 50,12 | 616 | 49,88 | 1.235 | 3,15 |
| 2 | KARANGTURI | 1.063 | 49,44 | 1.087 | 50,56 | 2.150 | 5,49 |
| 3 | JOGOPRAYAN | 1.001 | 50,61 | 977 | 49,39 | 1.978 | 5,05 |
| 4 | KRAGILAN | 1.125 | 50,07 | 1.122 | 49,93 | 2.247 | 5,73 |
| 5 | NGANDONG | 1.195 | 49,36 | 1.226 | 50,64 | 2.421 | 6,18 |
| 6 | KERTEN | 989 | 49,23 | 1.020 | 50,77 | 2.009 | 5,13 |
| 7 | KATEKAN | 880 | 50,55 | 861 | 49,45 | 1.741 | 4,44 |
| 8 | SAWIT | 913 | 50,25 | 904 | 49,75 | 1.817 | 4,64 |
| 9 | MURUH | 1.599 | 48,97 | 1.666 | 51,03 | 3.265 | 8,33 |
| 10 | MUTIHAN | 1.922 | 50,24 | 1.904 | 49,76 | 3.826 | 9,76 |
| 11 | BATURAN | 965 | 49,92 | 968 | 50,08 | 1.933 | 4,93 |
| 12 | MLESE | 1.803 | 49,82 | 1.816 | 50,18 | 3.619 | 9,23 |
| 13 | GESIKAN | 1.128 | 49,67 | 1.143 | 50,33 | 2.271 | 5,79 |
| 14 | JABUNG | 1.618 | 49,98 | 1.619 | 50,02 | 3.237 | 8,26 |
| 15 | TOWANGSAN | 1.144 | 49,70 | 1.158 | 50,30 | 2.302 | 5,87 |
| 16 | CEPORAN | 1.553 | 49,41 | 1.590 | 50,59 | 3.143 | 8,02 |
| | TOTAL | 19.517 | 49,80 | 19.677 | 50,20 | 39.194 | 100 |

Sumber : Dinas Kependudukan dan Pencatatan Sipil Kabupaten Klaten, 2024

Penduduk di Kecamatan Gantiwarno sejumlah 39.194 jiwa yang terdiri dari 19.517 laki-laki dan 19.677 perempuan. Jumlah penduduk terbesar berada di Desa Mutihan yaitu sejumlah 3.826 jiwa dan terkecil di Desa Gentan sejumlah 1.235 jiwa.

Tabel IV.4. Jumlah Penduduk menurut Jenis Kelamin di Kec. Wedi

| KABUPATEN/Kota :33.10 KLATEN | | | | | | | |
|------------------------------|--------------|---------------|--------------|---------------|--------------|---------------|------------|
| NO | KECAMATAN | LAKI-LAKI | | PEREMPUAN | | JML | |
| | | Jumlah | % | Jumlah | % | Jumlah | % |
| 1 | PESU | 859 | 49,25 | 885 | 50,75 | 1.744 | 3,30 |
| 2 | DENGKENG | 870 | 49,80 | 877 | 50,20 | 1.747 | 3,30 |
| 3 | PACING | 674 | 48,45 | 717 | 51,55 | 1.391 | 2,63 |
| 4 | KADILANGGON | 1.028 | 48,47 | 1.093 | 51,53 | 2.121 | 4,01 |
| 5 | KALIGAYAM | 1.821 | 50,87 | 1.759 | 49,13 | 3.580 | 6,77 |
| 6 | MELIKAN | 1.798 | 51,18 | 1.715 | 48,82 | 3.513 | 6,64 |
| 7 | JIWOWETAN | 1.071 | 49,02 | 1.114 | 50,98 | 2.185 | 4,13 |
| 8 | BRANGKAL | 1.531 | 51,05 | 1.468 | 48,95 | 2.999 | 5,67 |
| 9 | PASUNG | 1.626 | 49,42 | 1.664 | 50,58 | 3.290 | 6,22 |
| 10 | TANJUNGAN | 895 | 48,54 | 949 | 51,46 | 1.844 | 3,49 |
| 11 | CANAN | 1.804 | 50,19 | 1.790 | 49,81 | 3.594 | 6,80 |
| 12 | KALITENGAH | 2.728 | 49,35 | 2.800 | 50,65 | 5.528 | 10,45 |
| 13 | GADUNGAN | 704 | 48,65 | 743 | 51,35 | 1.447 | 2,74 |
| 14 | PANDES | 2.186 | 48,27 | 2.343 | 51,73 | 4.529 | 8,56 |
| 15 | BIRIT | 1.152 | 49,44 | 1.178 | 50,56 | 2.330 | 4,41 |
| 16 | SUKOREJO | 2.082 | 50,38 | 2.051 | 49,62 | 4.133 | 7,82 |
| 17 | SEMBUNG | 1.158 | 50,09 | 1.154 | 49,91 | 2.312 | 4,37 |
| 18 | TROTOK | 1.123 | 48,87 | 1.175 | 51,13 | 2.298 | 4,35 |
| 19 | KADIBOLO | 1.128 | 49,19 | 1.165 | 50,81 | 2.293 | 4,34 |
| | TOTAL | 26.238 | 49,62 | 26.640 | 50,38 | 52.878 | 100 |

Sumber : Dinas Kependudukan dan Pencatatan Sipil Kabupaten Klaten, 2024

Penduduk di Kecamatan Wedi sejumlah 52.878 jiwa yang terdiri dari 26.238 laki-laki dan 26.640 perempuan. Jumlah penduduk terbesar berada di Desa Kalitengah yaitu sejumlah 5.528 jiwa dan terkecil di Desa Pacing sejumlah 1.391 jiwa.

Tabel IV.5. Jumlah Penduduk menurut Jenis Kelamin di Kec. Bayat

| KABUPATEN/Kota :33.10 KLATEN | | | | | | | |
|------------------------------|--------------|---------------|--------------|---------------|--------------|---------------|------------|
| NO | KECAMATAN | LAKI-LAKI | | PEREMPUAN | | JML | |
| | | Jumlah | % | Jumlah | % | Jumlah | % |
| 1 | NGERANGAN | 2.895 | 49,94 | 2.902 | 50,06 | 5.797 | 8,98 |
| 2 | JAMBAKAN | 1.406 | 49,98 | 1.407 | 50,02 | 2.813 | 4,36 |
| 3 | DUKUH | 1.751 | 50,48 | 1.718 | 49,52 | 3.469 | 5,38 |
| 4 | JARUM | 1.613 | 49,81 | 1.625 | 50,19 | 3.238 | 5,02 |
| 5 | NENGAHAN | 864 | 50,26 | 855 | 49,74 | 1.719 | 2,66 |
| 6 | BOGEM | 1.080 | 50,37 | 1.064 | 49,63 | 2.144 | 3,32 |
| 7 | PASEBAN | 2.713 | 49,83 | 2.731 | 50,17 | 5.444 | 8,44 |
| 8 | KRIKILAN | 1.037 | 50,07 | 1.034 | 49,93 | 2.071 | 3,21 |
| 9 | BELUK | 979 | 49,17 | 1.012 | 50,83 | 1.991 | 3,08 |
| 10 | BANYURIPAN | 1.877 | 50,07 | 1.872 | 49,93 | 3.749 | 5,81 |
| 11 | GUNUNGAJAH | 1.793 | 50,66 | 1.746 | 49,34 | 3.539 | 5,48 |
| 12 | TEGALREJO | 1.561 | 49,18 | 1.613 | 50,82 | 3.174 | 4,92 |
| 13 | TALANG | 1.796 | 49,34 | 1.844 | 50,66 | 3.640 | 5,64 |
| 14 | TAWANGREJO | 981 | 49,65 | 995 | 50,35 | 1.976 | 3,06 |
| 15 | KEBON | 1.255 | 49,80 | 1.265 | 50,20 | 2.520 | 3,90 |
| 16 | JOTANGAN | 1.371 | 49,98 | 1.372 | 50,02 | 2.743 | 4,25 |
| 17 | KRAKITAN | 5.203 | 50,46 | 5.109 | 49,54 | 10.312 | 15,98 |
| 18 | WIRO | 2.114 | 50,33 | 2.086 | 49,67 | 4.200 | 6,51 |
| | TOTAL | 32.289 | 50,03 | 32.250 | 49,97 | 64.539 | 100 |

Sumber : Dinas Kependudukan dan Pencatatan Sipil Kabupaten Klaten, 2024

Penduduk di Kecamatan Bayat sejumlah 64.539 jiwa yang terdiri dari 32.289 laki-laki dan 32.250 perempuan. Jumlah penduduk terbesar berada di Desa Krakitan yaitu sejumlah 10.312 jiwa dan terkecil di Desa Nengahan sejumlah 1.719 jiwa.

Tabel IV.6. Jumlah Penduduk menurut Jenis Kelamin di Kec. Cawas

| KABUPATEN/Kota :33.10 KLATEN | | | | | | | |
|------------------------------|--------------|---------------|--------------|---------------|--------------|---------------|------------|
| NO | KECAMATAN | LAKI-LAKI | | PEREMPUAN | | JML | |
| | | Jumlah | % | Jumlah | % | Jumlah | % |
| 1 | KARANGASEM | 1.569 | 48,52 | 1.665 | 51,48 | 3.234 | 5,53 |
| 2 | BURIKAN | 1.193 | 48,83 | 1.250 | 51,17 | 2.443 | 4,18 |
| 3 | NANGGULAN | 1.271 | 49,13 | 1.316 | 50,87 | 2.587 | 4,42 |
| 4 | BENDUNGAN | 716 | 48,94 | 747 | 51,06 | 1.463 | 2,50 |
| 5 | TUGU | 1.161 | 48,99 | 1.209 | 51,01 | 2.370 | 4,05 |
| 6 | KEDUNGAMPEL | 1.319 | 48,21 | 1.417 | 51,79 | 2.736 | 4,68 |
| 7 | BAWAK | 2.179 | 49,76 | 2.200 | 50,24 | 4.379 | 7,49 |
| 8 | BAREPAN | 1.383 | 49,59 | 1.406 | 50,41 | 2.789 | 4,77 |
| 9 | PAKISAN | 1.768 | 50,67 | 1.721 | 49,33 | 3.489 | 5,97 |
| 10 | BALAK | 1.450 | 48,92 | 1.514 | 51,08 | 2.964 | 5,07 |
| 11 | CAWAS | 2.559 | 50,14 | 2.545 | 49,86 | 5.104 | 8,73 |
| 12 | PLOSOWANGI | 997 | 48,54 | 1.057 | 51,46 | 2.054 | 3,51 |
| 13 | BARAN | 977 | 48,13 | 1.053 | 51,87 | 2.030 | 3,47 |
| 14 | TIRTOMARTO | 1.084 | 48,59 | 1.147 | 51,41 | 2.231 | 3,82 |
| 15 | JAPANAN | 1.009 | 49,85 | 1.015 | 50,15 | 2.024 | 3,46 |
| 16 | TLINGSING | 1.408 | 49,84 | 1.417 | 50,16 | 2.825 | 4,83 |
| 17 | MLESE | 1.253 | 49,10 | 1.299 | 50,90 | 2.552 | 4,36 |
| 18 | GOMBANG | 2.411 | 49,66 | 2.444 | 50,34 | 4.855 | 8,30 |
| 19 | POGUNG | 1.940 | 49,38 | 1.989 | 50,62 | 3.929 | 6,72 |
| 20 | BOGOR | 1.207 | 50,02 | 1.206 | 49,98 | 2.413 | 4,13 |
| | TOTAL | 28.854 | 49,35 | 29.617 | 50,65 | 58.471 | 100 |

Sumber : Dinas Kependudukan dan Pencatatan Sipil Kabupaten Klaten, 2024

Penduduk di Kecamatan Cawas sejumlah 58.471 jiwa yang terdiri dari 28.854 laki-laki dan 29.617 perempuan. Jumlah penduduk terbesar berada di Desa Cawas yaitu sejumlah 5.104 jiwa dan terkecil di Desa Bendungan sejumlah 1.463 jiwa.

Tabel IV.7. Jumlah Penduduk menurut Jenis Kelamin di Kec. Trucuk

| KABUPATEN/Kota :33.10 KLATEN | | | | | | | |
|------------------------------|--------------|---------------|--------------|---------------|--------------|---------------|------------|
| NO | KECAMATAN | LAKI-LAKI | | PEREMPUAN | | JML | |
| | | Jumlah | % | Jumlah | % | Jumlah | % |
| 1 | KARANGPAKEL | 2.723 | 50,01 | 2.722 | 49,99 | 5.445 | 6,73 |
| 2 | WANGLU | 2.164 | 50,17 | 2.149 | 49,83 | 4.313 | 5,33 |
| 3 | TRUCUK | 2.350 | 50,89 | 2.268 | 49,11 | 4.618 | 5,71 |
| 4 | KALIKEBO | 3.711 | 49,97 | 3.715 | 50,03 | 7.426 | 9,18 |
| 5 | GADEN | 2.864 | 50,28 | 2.832 | 49,72 | 5.696 | 7,04 |
| 6 | PLANGGU | 1.780 | 50,04 | 1.777 | 49,96 | 3.557 | 4,40 |
| 7 | PUNDUNGSARI | 1.555 | 50,37 | 1.532 | 49,63 | 3.087 | 3,81 |
| 8 | SAJEN | 3.392 | 50,49 | 3.326 | 49,51 | 6.718 | 8,30 |
| 9 | PULUHAN | 1.566 | 50,76 | 1.519 | 49,24 | 3.085 | 3,81 |
| 10 | KRADENAN | 2.707 | 50,32 | 2.673 | 49,68 | 5.380 | 6,65 |
| 11 | SABRANGLOR | 1.504 | 50,08 | 1.499 | 49,92 | 3.003 | 3,71 |
| 12 | JATIPURO | 1.767 | 50,23 | 1.751 | 49,77 | 3.518 | 4,35 |
| 13 | WONOSARI | 2.118 | 49,92 | 2.125 | 50,08 | 4.243 | 5,24 |
| 14 | MIRENG | 2.893 | 51,66 | 2.707 | 48,34 | 5.600 | 6,92 |
| 15 | BERO | 2.323 | 49,78 | 2.344 | 50,22 | 4.667 | 5,77 |
| 16 | MANDONG | 1.385 | 50,07 | 1.381 | 49,93 | 2.766 | 3,42 |
| 17 | SUMBER | 1.927 | 50,20 | 1.912 | 49,80 | 3.839 | 4,74 |
| 18 | PALAR | 2.000 | 50,48 | 1.962 | 49,52 | 3.962 | 4,90 |
| | TOTAL | 40.729 | 50,33 | 40.194 | 49,67 | 80.923 | 100 |

Sumber : Dinas Kependudukan dan Pencatatan Sipil Kabupaten Klaten, 2024

Penduduk di Kecamatan Trucuk sejumlah 80.923 jiwa yang terdiri dari 40.729 laki-laki dan 40.194 perempuan. Jumlah penduduk terbesar berada di Desa Kalikebo yaitu sejumlah 7.426 jiwa dan terkecil di Desa Mandong sejumlah 2.766 jiwa.

Tabel IV.8. Jumlah Penduduk menurut Jenis Kelamin di Kec. Kebonarum

| KABUPATEN/Kota :33.10 KLATEN | | | | | | | |
|------------------------------|-------------|--------------|--------------|---------------|--------------|---------------|------------|
| NO | KECAMATAN | LAKI-LAKI | | PEREMPUAN | | JML | |
| | | Jumlah | % | Jumlah | % | Jumlah | % |
| 1 | GONDANG | 1.644 | 49,61 | 1.670 | 50,39 | 3.314 | 16,59 |
| 2 | BASIN | 1.911 | 49,86 | 1.922 | 50,14 | 3.833 | 19,19 |
| 3 | PLUNENG | 1.441 | 50,02 | 1.440 | 49,98 | 2.881 | 14,42 |
| 4 | NGRUNDUL | 1.761 | 48,63 | 1.860 | 51,37 | 3.621 | 18,13 |
| 5 | MALANGJIWAN | 866 | 48,93 | 904 | 51,07 | 1.770 | 8,86 |
| 6 | KARANGDUREN | 1.310 | 48,66 | 1.382 | 51,34 | 2.692 | 13,48 |
| 7 | MENDEN | 899 | 48,28 | 963 | 51,72 | 1.862 | 9,32 |
| TOTAL | | 9.832 | 49,23 | 10.141 | 50,77 | 19.973 | 100 |

Sumber : Dinas Kependudukan dan Pencatatan Sipil Kabupaten Klaten, 2024

Penduduk di Kecamatan Kebonarum sejumlah 19.973 jiwa yang terdiri dari 9.832 laki-laki dan 10.141 perempuan. Jumlah penduduk terbesar berada di Desa Basin yaitu sejumlah 3.833 jiwa dan terkecil di Desa Malangjiwan sejumlah 1.770 jiwa.

Tabel IV.9. Jumlah Penduduk menurut Jenis Kelamin di Kec. Jogonalan

| KABUPATEN/Kota :33.10 KLATEN | | | | | | | |
|------------------------------|---------------|-----------|-------|-----------|-------|--------|------|
| NO | KECAMATAN | LAKI-LAKI | | PEREMPUAN | | JML | |
| | | Jumlah | % | Jumlah | % | Jumlah | % |
| 1 | PAKAHAN | 2.096 | 49,42 | 2.145 | 50,58 | 4.241 | 7,05 |
| 2 | NGERING | 1.749 | 50,36 | 1.724 | 49,64 | 3.473 | 5,77 |
| 3 | REJOSO | 1.615 | 50,66 | 1.573 | 49,34 | 3.188 | 5,30 |
| 4 | TITANG | 834 | 49,50 | 851 | 50,50 | 1.685 | 2,80 |
| 5 | SOMOPURO | 1.920 | 50,35 | 1.893 | 49,65 | 3.813 | 6,34 |
| 6 | TANGKISAN POS | 1.040 | 49,74 | 1.051 | 50,26 | 2.091 | 3,48 |
| 7 | GONDANGAN | 1.681 | 49,30 | 1.729 | 50,70 | 3.410 | 5,67 |
| 8 | BAKUNG | 1.340 | 50,51 | 1.313 | 49,49 | 2.653 | 4,41 |
| 9 | SUMYANG | 857 | 49,37 | 879 | 50,63 | 1.736 | 2,89 |
| 10 | KARANGDUKUH | 1.497 | 49,77 | 1.511 | 50,23 | 3.008 | 5,00 |
| 11 | PLAWIKAN | 1.738 | 49,74 | 1.756 | 50,26 | 3.494 | 5,81 |
| 12 | KRAGUMAN | 1.898 | 49,69 | 1.922 | 50,31 | 3.820 | 6,35 |
| 13 | GRANTING | 1.204 | 49,88 | 1.210 | 50,12 | 2.414 | 4,01 |

| | | | | | | | |
|--------------|------------|---------------|--------------|---------------|--------------|---------------|------------|
| 14 | PRAWATAN | 2.598 | 50,18 | 2.579 | 49,82 | 5.177 | 8,60 |
| 15 | WONOBOYO | 1.805 | 49,96 | 1.808 | 50,04 | 3.613 | 6,00 |
| 16 | DOMPYONGAN | 2.238 | 50,54 | 2.190 | 49,46 | 4.428 | 7,36 |
| 17 | JOTON | 1.831 | 50,45 | 1.798 | 49,55 | 3.629 | 6,03 |
| 18 | TAMBAKAN | 2.128 | 49,55 | 2.167 | 50,45 | 4.295 | 7,14 |
| TOTAL | | 30.069 | 49,98 | 30.099 | 50,02 | 60.168 | 100 |

Sumber : Dinas Kependudukan dan Pencatatan Sipil Kabupaten Klaten, 2024

Penduduk di Kecamatan Jogonalan sejumlah 60.168 jiwa yang terdiri dari 30.069 laki-laki dan 30.099 perempuan. Jumlah penduduk terbesar berada di Desa Prawatan yaitu sejumlah 5.177 jiwa dan terkecil di Desa Titang sejumlah 1.685 jiwa.

Tabel IV.10. Jumlah Penduduk menurut Jenis Kelamin di Kec. Manisrenggo

| KABUPATEN/Kota :33.10 KLATEN | | | | | | | |
|------------------------------|----------------|---------------|--------------|---------------|--------------|---------------|------------|
| NO | KECAMATAN | LAKI-LAKI | | PEREMPUAN | | JML | |
| | | Jumlah | % | Jumlah | % | Jumlah | % |
| 1 | NANGSRI | 2.239 | 48,95 | 2.335 | 51,05 | 4.574 | 10,34 |
| 2 | BARUKAN | 1.713 | 50,62 | 1.671 | 49,38 | 3.384 | 7,65 |
| 3 | BORANGAN | 1.473 | 50,15 | 1.464 | 49,85 | 2.937 | 6,64 |
| 4 | SUKORINI | 1.731 | 49,51 | 1.765 | 50,49 | 3.496 | 7,90 |
| 5 | NGEMPLAKSENENG | 1.678 | 48,89 | 1.754 | 51,11 | 3.432 | 7,76 |
| 6 | SAPEN | 907 | 49,54 | 924 | 50,46 | 1.831 | 4,14 |
| 7 | KECEMEN | 1.119 | 48,46 | 1.190 | 51,54 | 2.309 | 5,22 |
| 8 | TIJAYAN | 1.489 | 50,44 | 1.463 | 49,56 | 2.952 | 6,67 |
| 9 | BENDAN | 1.063 | 49,63 | 1.079 | 50,37 | 2.142 | 4,84 |
| 10 | TANJUNGSARI | 1.046 | 49,74 | 1.057 | 50,26 | 2.103 | 4,75 |
| 11 | SOLODIRAN | 1.855 | 49,31 | 1.907 | 50,69 | 3.762 | 8,50 |
| 12 | TASKOMBANG | 1.658 | 49,92 | 1.663 | 50,08 | 3.321 | 7,51 |
| 13 | KRANGGAN | 873 | 49,02 | 908 | 50,98 | 1.781 | 4,02 |
| 14 | KEBONALAS | 777 | 48,44 | 827 | 51,56 | 1.604 | 3,62 |
| 15 | LESES | 1.298 | 50,41 | 1.277 | 49,59 | 2.575 | 5,82 |
| 16 | KEPURUN | 1.051 | 51,37 | 995 | 48,63 | 2.046 | 4,62 |
| TOTAL | | 21.970 | 49,65 | 22.279 | 50,35 | 44.249 | 100 |

Sumber : Dinas Kependudukan dan Pencatatan Sipil Kabupaten Klaten, 2024

Penduduk di Kecamatan Manisrenggo sejumlah 44.249 jiwa yang terdiri dari 21.970 laki-laki dan 22.279 perempuan. Jumlah penduduk terbesar berada di Desa Nangsri yaitu sejumlah 4.574 jiwa dan terkecil di Desa Kebonallas sejumlah 1.604 jiwa.

Tabel IV.11. Jumlah Penduduk menurut Jenis Kelamin di Kec. Karangnongko

| KABUPATEN/Kota :33.10 KLATEN | | | | | | | |
|------------------------------|--------------|---------------|--------------|---------------|--------------|---------------|------------|
| NO | KECAMATAN | LAKI-LAKI | | PEREMPUAN | | JML | |
| | | Jumlah | % | Jumlah | % | Jumlah | % |
| 1 | GUMUL | 1.559 | 48,83 | 1.634 | 51,17 | 3.193 | 8,48 |
| 2 | BANYUAENG | 883 | 48,87 | 924 | 51,13 | 1.807 | 4,80 |
| 3 | KADILAJO | 1.559 | 50,10 | 1.553 | 49,90 | 3.112 | 8,27 |
| 4 | SOMOKATON | 1.260 | 48,67 | 1.329 | 51,33 | 2.589 | 6,88 |
| 5 | JETIS | 905 | 49,73 | 915 | 50,27 | 1.820 | 4,83 |
| 6 | KARANGNONGKO | 1.030 | 48,68 | 1.086 | 51,32 | 2.116 | 5,62 |
| 7 | JAGALAN | 1.267 | 47,81 | 1.383 | 52,19 | 2.650 | 7,04 |
| 8 | DEMAKIJO | 1.406 | 50,85 | 1.359 | 49,15 | 2.765 | 7,34 |
| 9 | BLIMBING | 1.806 | 50,40 | 1.777 | 49,60 | 3.583 | 9,52 |
| 10 | KANOMAN | 1.437 | 48,61 | 1.519 | 51,39 | 2.956 | 7,85 |
| 11 | GEMAMPIR | 1.163 | 50,15 | 1.156 | 49,85 | 2.319 | 6,16 |
| 12 | JIWAN | 2.107 | 49,74 | 2.129 | 50,26 | 4.236 | 11,25 |
| 13 | LOGEDE | 1.359 | 49,60 | 1.381 | 50,40 | 2.740 | 7,28 |
| 14 | NGEMPLAK | 870 | 49,35 | 893 | 50,65 | 1.763 | 4,68 |
| | TOTAL | 18.611 | 49,43 | 19.038 | 50,57 | 37.649 | 100 |

Sumber : Dinas Kependudukan dan Pencatatan Sipil Kabupaten Klaten, 2024

Penduduk di Kecamatan Karangnongko sejumlah 37.649 jiwa yang terdiri dari 18.611 laki-laki dan 19.038 perempuan. Jumlah penduduk terbesar berada di Desa Jiwan yaitu sejumlah 4.236 jiwa dan terkecil di Desa Ngemplak sejumlah 1.763 jiwa.

Tabel IV.12. Jumlah Penduduk menurut Jenis Kelamin di Kec. Ceper

| KABUPATEN/Kota :33.10 KLATEN | | | | | | | |
|------------------------------|------------|---------------|--------------|---------------|--------------|---------------|------------|
| NO | KECAMATAN | LAKI-LAKI | | PEREMPUAN | | JML | |
| | | Jumlah | % | Jumlah | % | Jumlah | % |
| 1 | SREBEGAN | 1.375 | 49,19 | 1.420 | 50,81 | 2.795 | 4,22 |
| 2 | KAJEN | 1.586 | 49,76 | 1.601 | 50,24 | 3.187 | 4,81 |
| 3 | JAMBUKIDUL | 1.760 | 48,94 | 1.836 | 51,06 | 3.596 | 5,43 |
| 4 | KUJON | 2.135 | 50,45 | 2.097 | 49,55 | 4.232 | 6,39 |
| 5 | POKAK | 1.400 | 48,68 | 1.476 | 51,32 | 2.876 | 4,34 |
| 6 | PASUNGAN | 1.125 | 49,28 | 1.158 | 50,72 | 2.283 | 3,45 |
| 7 | MLESE | 1.675 | 49,60 | 1.702 | 50,40 | 3.377 | 5,10 |
| 8 | JOMBOR | 1.513 | 50,82 | 1.464 | 49,18 | 2.977 | 4,50 |
| 9 | MEGER | 1.378 | 48,06 | 1.489 | 51,94 | 2.867 | 4,33 |
| 10 | DLIMAS | 1.916 | 49,64 | 1.944 | 50,36 | 3.860 | 5,83 |
| 11 | JAMBUKULON | 2.045 | 49,60 | 2.078 | 50,40 | 4.123 | 6,23 |
| 12 | CEPER | 2.096 | 50,37 | 2.065 | 49,63 | 4.161 | 6,29 |
| 13 | KURUNG | 1.642 | 49,88 | 1.650 | 50,12 | 3.292 | 4,97 |
| 14 | CETAN | 1.692 | 51,43 | 1.598 | 48,57 | 3.290 | 4,97 |
| 15 | TEGALREJO | 1.903 | 49,30 | 1.957 | 50,70 | 3.860 | 5,83 |
| 16 | NGAWONGGO | 3.077 | 50,69 | 2.993 | 49,31 | 6.070 | 9,17 |
| 17 | KLEPU | 3.051 | 49,87 | 3.067 | 50,13 | 6.118 | 9,24 |
| 18 | KUNCEN | 1.621 | 50,02 | 1.620 | 49,98 | 3.241 | 4,90 |
| TOTAL | | 32.990 | 49,83 | 33.215 | 50,17 | 66.205 | 100 |

Sumber : Dinas Kependudukan dan Pencatatan Sipil Kabupaten Klaten, 2024

Penduduk di Kecamatan Ceper sejumlah 66.205 jiwa yang terdiri dari 32.990 laki-laki dan 33.215 perempuan. Jumlah penduduk terbesar berada di Desa Klepu yaitu sejumlah 6.118 jiwa dan terkecil di Desa Pasungan sejumlah 2.283 jiwa.

Tabel IV.13. Jumlah Penduduk menurut Jenis Kelamin di Kec. Pedan

| KABUPATEN/Kota :33.10 KLATEN | | | | | | | |
|------------------------------|--------------|---------------|--------------|---------------|--------------|---------------|------------|
| NO | KECAMATAN | LAKI-LAKI | | PEREMPUAN | | JML | |
| | | Jumlah | % | Jumlah | % | Jumlah | % |
| 1 | TEMUWANGI | 1.711 | 50,64 | 1.668 | 49,36 | 3.379 | 7,07 |
| 2 | BEJI | 1.325 | 50,94 | 1.276 | 49,06 | 2.601 | 5,44 |
| 3 | NGAREN | 1.211 | 49,45 | 1.238 | 50,55 | 2.449 | 5,12 |
| 4 | JATIMULYO | 1.130 | 50,47 | 1.109 | 49,53 | 2.239 | 4,68 |
| 5 | JETISWETAN | 1.682 | 49,59 | 1.710 | 50,41 | 3.392 | 7,10 |
| 6 | KEDEN | 2.144 | 49,34 | 2.201 | 50,66 | 4.345 | 9,09 |
| 7 | BENDO | 1.533 | 49,18 | 1.584 | 50,82 | 3.117 | 6,52 |
| 8 | TAMBAKBOYO | 1.853 | 50,11 | 1.845 | 49,89 | 3.698 | 7,74 |
| 9 | KEDUNGAN | 1.382 | 50,05 | 1.379 | 49,95 | 2.761 | 5,78 |
| 10 | SOBAYAN | 2.121 | 50,19 | 2.105 | 49,81 | 4.226 | 8,84 |
| 11 | KALANGAN | 2.861 | 50,03 | 2.858 | 49,97 | 5.719 | 11,96 |
| 12 | TROKETON | 2.519 | 50,55 | 2.464 | 49,45 | 4.983 | 10,42 |
| 13 | KALIGAWÉ | 1.644 | 50,08 | 1.639 | 49,92 | 3.283 | 6,87 |
| 14 | LEMAHIRENG | 809 | 50,22 | 802 | 49,78 | 1.611 | 3,37 |
| | TOTAL | 23.925 | 50,05 | 23.878 | 49,95 | 47.803 | 100 |

Sumber : Dinas Kependudukan dan Pencatatan Sipil Kabupaten Klaten, 2024

Penduduk di Kecamatan Pedan sejumlah 47.803 jiwa yang terdiri dari 23.925 laki-laki dan 23.878 perempuan. Jumlah penduduk terbesar berada di Desa Kalangan yaitu sejumlah 5.719 jiwa dan terkecil di Desa Lemahireng sejumlah 1.611 jiwa.

Tabel IV.14. Jumlah Penduduk menurut Jenis Kelamin di Kec. Karangdowo

| KABUPATEN/Kota :33.10 KLATEN | | | | | | | |
|------------------------------|--------------|---------------|--------------|---------------|--------------|---------------|------------|
| NO | KECAMATAN | LAKI-LAKI | | PEREMPUAN | | JML | |
| | | Jumlah | % | Jumlah | % | Jumlah | % |
| 1 | TULAS | 1.301 | 50,49 | 1.276 | 49,51 | 2.577 | 5,86 |
| 2 | BULUSAN | 1.151 | 48,98 | 1.199 | 51,02 | 2.350 | 5,35 |
| 3 | RINGINPUTIH | 1.578 | 48,96 | 1.645 | 51,04 | 3.223 | 7,33 |
| 4 | SOKA | 530 | 49,67 | 537 | 50,33 | 1.067 | 2,43 |
| 5 | TUMPUKAN | 1.317 | 49,09 | 1.366 | 50,91 | 2.683 | 6,10 |
| 6 | KARANGJOHO | 1.226 | 48,88 | 1.282 | 51,12 | 2.508 | 5,71 |
| 7 | DEMANGAN | 1.506 | 49,97 | 1.508 | 50,03 | 3.014 | 6,86 |
| 8 | TAMBAK | 911 | 50,44 | 895 | 49,56 | 1.806 | 4,11 |
| 9 | KARANGDOWO | 1.170 | 49,56 | 1.191 | 50,44 | 2.361 | 5,37 |
| 10 | MUNGGUNG | 1.443 | 49,97 | 1.445 | 50,03 | 2.888 | 6,57 |
| 11 | SENTONO | 1.002 | 50,10 | 998 | 49,90 | 2.000 | 4,55 |
| 12 | PUGERAN | 1.067 | 50,50 | 1.046 | 49,50 | 2.113 | 4,81 |
| 13 | NGOLODONO | 1.598 | 50,14 | 1.589 | 49,86 | 3.187 | 7,25 |
| 14 | KARANGWUNG | 1.223 | 48,71 | 1.288 | 51,29 | 2.511 | 5,71 |
| 15 | KARANGTALUN | 813 | 49,63 | 825 | 50,37 | 1.638 | 3,73 |
| 16 | BABADAN | 862 | 48,54 | 914 | 51,46 | 1.776 | 4,04 |
| 17 | TEGALAMPEL | 662 | 49,18 | 684 | 50,82 | 1.346 | 3,06 |
| 18 | BAKUNGAN | 979 | 49,75 | 989 | 50,25 | 1.968 | 4,48 |
| 19 | KUPANG | 1.436 | 48,94 | 1.498 | 51,06 | 2.934 | 6,68 |
| | TOTAL | 21.775 | 49,54 | 22.175 | 50,46 | 43.950 | 100 |

Sumber : Dinas Kependudukan dan Pencatatan Sipil Kabupaten Klaten, 2024

Penduduk di Kecamatan Karangdowo sejumlah 43.950 jiwa yang terdiri dari 21.775 laki-laki dan 22.175 perempuan. Jumlah penduduk terbesar berada di Desa Ringinputih yaitu sejumlah 3.223 jiwa dan terkecil di Desa Soka sejumlah 1.067 jiwa.

Tabel IV.15. Jumlah Penduduk menurut Jenis Kelamin di Kec. Juwiring

| KABUPATEN/Kota :33.10 KLATEN | | | | | | | |
|------------------------------|--------------|---------------|--------------|---------------|--------------|---------------|------------|
| NO | KECAMATAN | LAKI-LAKI | | PEREMPUAN | | JML | |
| | | Jumlah | % | Jumlah | % | Jumlah | % |
| 1 | TRASAN | 2.140 | 50,34 | 2.111 | 49,66 | 4.251 | 7,16 |
| 2 | SAWAHAN | 1.668 | 50,65 | 1.625 | 49,35 | 3.293 | 5,55 |
| 3 | JUWIRAN | 1.864 | 49,71 | 1.886 | 50,29 | 3.750 | 6,32 |
| 4 | JETIS | 1.159 | 49,21 | 1.196 | 50,79 | 2.355 | 3,97 |
| 5 | KETITANG | 1.803 | 50,01 | 1.802 | 49,99 | 3.605 | 6,07 |
| 6 | GONDANGSARI | 2.058 | 50,95 | 1.981 | 49,05 | 4.039 | 6,80 |
| 7 | SERENAN | 2.151 | 50,22 | 2.132 | 49,78 | 4.283 | 7,21 |
| 8 | TLOGORANDU | 1.423 | 50,16 | 1.414 | 49,84 | 2.837 | 4,78 |
| 9 | BOLOPLERET | 1.382 | 49,55 | 1.407 | 50,45 | 2.789 | 4,70 |
| 10 | TANJUNG | 1.265 | 50,16 | 1.257 | 49,84 | 2.522 | 4,25 |
| 11 | KENAIBAN | 2.029 | 50,55 | 1.985 | 49,45 | 4.014 | 6,76 |
| 12 | BULUREJO | 1.733 | 48,57 | 1.835 | 51,43 | 3.568 | 6,01 |
| 13 | JATEN | 893 | 46,93 | 1.010 | 53,07 | 1.903 | 3,21 |
| 14 | MRISEN | 1.619 | 49,42 | 1.657 | 50,58 | 3.276 | 5,52 |
| 15 | PUNDUNGAN | 778 | 50,32 | 768 | 49,68 | 1.546 | 2,60 |
| 16 | JUWIRING | 1.026 | 49,30 | 1.055 | 50,70 | 2.081 | 3,50 |
| 17 | KWARASAN | 1.570 | 49,23 | 1.619 | 50,77 | 3.189 | 5,37 |
| 18 | CARIKAN | 1.618 | 49,63 | 1.642 | 50,37 | 3.260 | 5,49 |
| 19 | TAJI | 1.435 | 51,00 | 1.379 | 49,00 | 2.814 | 4,74 |
| | TOTAL | 29.614 | 49,88 | 29.761 | 50,12 | 59.375 | 100 |

Sumber : Dinas Kependudukan dan Pencatatan Sipil Kabupaten Klaten, 2024

Penduduk di Kecamatan Juwiring sejumlah 59.375 jiwa yang terdiri dari 29.614 laki-laki dan 29.761 perempuan. Jumlah penduduk terbesar berada di Desa Serenan yaitu sejumlah 4.283 jiwa dan terkecil di Desa Pundungan sejumlah 1.546 jiwa.

Tabel IV.16. Jumlah Penduduk menurut Jenis Kelamin di Kec. Wonosari

| KABUPATEN/Kota :33.10 KLATEN | | | | | | | |
|------------------------------|--------------|---------------|--------------|---------------|--------------|---------------|------------|
| NO | KECAMATAN | LAKI-LAKI | | PEREMPUAN | | JML | |
| | | Jumlah | % | Jumlah | % | Jumlah | % |
| 1 | SIDOWARNO | 2.563 | 50,31 | 2.531 | 49,69 | 5.094 | 7,91 |
| 2 | BENER | 1.285 | 49,27 | 1.323 | 50,73 | 2.608 | 4,05 |
| 3 | GUNTING | 2.036 | 50,12 | 2.026 | 49,88 | 4.062 | 6,31 |
| 4 | KINGKANG | 2.777 | 49,42 | 2.842 | 50,58 | 5.619 | 8,73 |
| 5 | JELOBO | 2.207 | 49,90 | 2.216 | 50,10 | 4.423 | 6,87 |
| 6 | LUMBUNGKEREP | 1.439 | 50,17 | 1.429 | 49,83 | 2.868 | 4,45 |
| 7 | NGREDEN | 1.672 | 50,42 | 1.644 | 49,58 | 3.316 | 5,15 |
| 8 | BULAN | 1.691 | 49,74 | 1.709 | 50,26 | 3.400 | 5,28 |
| 9 | BOTO | 1.382 | 49,98 | 1.383 | 50,02 | 2.765 | 4,29 |
| 10 | WADUNGGETAS | 2.407 | 50,21 | 2.387 | 49,79 | 4.794 | 7,45 |
| 11 | TEGALGONDO | 1.675 | 49,72 | 1.694 | 50,28 | 3.369 | 5,23 |
| 12 | BOLALI | 1.235 | 49,46 | 1.262 | 50,54 | 2.497 | 3,88 |
| 13 | SUKOREJO | 889 | 50,23 | 881 | 49,77 | 1.770 | 2,75 |
| 14 | SEKARAN | 967 | 48,33 | 1.034 | 51,67 | 2.001 | 3,11 |
| 15 | BENTANGAN | 1.667 | 48,66 | 1.759 | 51,34 | 3.426 | 5,32 |
| 16 | DUWET | 2.266 | 50,07 | 2.260 | 49,93 | 4.526 | 7,03 |
| 17 | PANDANAN | 1.682 | 50,59 | 1.643 | 49,41 | 3.325 | 5,16 |
| 18 | TELOYO | 2.225 | 49,18 | 2.299 | 50,82 | 4.524 | 7,03 |
| | TOTAL | 32.065 | 49,80 | 32.322 | 50,20 | 64.387 | 100 |

Sumber : Dinas Kependudukan dan Pencatatan Sipil Kabupaten Klaten, 2024

Penduduk di Kecamatan Wonosari sejumlah 64.387 jiwa yang terdiri dari 32.065 laki-laki dan 32.322 perempuan. Jumlah penduduk terbesar berada di Desa Kingkang yaitu sejumlah 5.619 jiwa dan terkecil di Desa Sukorejo sejumlah 1.770 jiwa.

Tabel IV.17. Jumlah Penduduk menurut Jenis Kelamin di Kec. Delanggu

| KABUPATEN/Kota :33.10 KLATEN | | | | | | | |
|------------------------------|-----------|---------------|--------------|---------------|--------------|---------------|------------|
| NO | KECAMATAN | LAKI-LAKI | | PEREMPUAN | | JML | |
| | | Jumlah | % | Jumlah | % | Jumlah | % |
| 1 | DUKUH | 1.004 | 48,79 | 1.054 | 51,21 | 2.058 | 4,83 |
| 2 | JETIS | 817 | 49,85 | 822 | 50,15 | 1.639 | 3,85 |
| 3 | BUTUHAN | 753 | 48,58 | 797 | 51,42 | 1.550 | 3,64 |
| 4 | BANARAN | 1.100 | 49,28 | 1.132 | 50,72 | 2.232 | 5,24 |
| 5 | BOWAN | 950 | 49,40 | 973 | 50,60 | 1.923 | 4,51 |
| 6 | SRIBIT | 1.203 | 48,41 | 1.282 | 51,59 | 2.485 | 5,83 |
| 7 | MENDAK | 1.175 | 49,54 | 1.197 | 50,46 | 2.372 | 5,57 |
| 8 | KRECEK | 858 | 49,71 | 868 | 50,29 | 1.726 | 4,05 |
| 9 | KARANG | 1.315 | 50,25 | 1.302 | 49,75 | 2.617 | 6,14 |
| 10 | SABRANG | 1.834 | 49,66 | 1.859 | 50,34 | 3.693 | 8,67 |
| 11 | TLOBONG | 1.587 | 49,67 | 1.608 | 50,33 | 3.195 | 7,50 |
| 12 | GATAK | 1.486 | 49,45 | 1.519 | 50,55 | 3.005 | 7,05 |
| 13 | DELANGGU | 2.819 | 48,95 | 2.940 | 51,05 | 5.759 | 13,52 |
| 14 | KEPANJEN | 1.881 | 50,85 | 1.818 | 49,15 | 3.699 | 8,68 |
| 15 | SEGARAN | 1.520 | 49,92 | 1.525 | 50,08 | 3.045 | 7,15 |
| 16 | SIDOMULYO | 805 | 50,09 | 802 | 49,91 | 1.607 | 3,77 |
| TOTAL | | 21.107 | 49,54 | 21.498 | 50,46 | 42.605 | 100 |

Sumber : Dinas Kependudukan dan Pencatatan Sipil Kabupaten Klaten, 2024

Penduduk di Kecamatan Delanggu sejumlah 42.605 jiwa yang terdiri dari 21.107 laki-laki dan 21.498 perempuan. Jumlah penduduk terbesar berada di Desa Delanggu yaitu sejumlah 5.759 jiwa dan terkecil di Desa Butuhan sejumlah 1.550 jiwa.

Tabel IV.18. Jumlah Penduduk menurut Jenis Kelamin di Kec. Polanharjo

| KABUPATEN/Kota :33.10 KLATEN | | | | | | | |
|------------------------------|--------------|---------------|--------------|---------------|--------------|---------------|------------|
| NO | KECAMATAN | LAKI-LAKI | | PEREMPUAN | | JML | |
| | | Jumlah | % | Jumlah | % | Jumlah | % |
| 1 | GLAGAHWANGI | 1.597 | 50,36 | 1.574 | 49,64 | 3.171 | 7,65 |
| 2 | KAPUNGAN | 1.184 | 49,54 | 1.206 | 50,46 | 2.390 | 5,77 |
| 3 | KAHUMAN | 1.126 | 48,37 | 1.202 | 51,63 | 2.328 | 5,62 |
| 4 | NGARAN | 824 | 47,27 | 919 | 52,73 | 1.743 | 4,21 |
| 5 | BORONGAN | 996 | 48,54 | 1.056 | 51,46 | 2.052 | 4,95 |
| 6 | NGANJAT | 512 | 49,85 | 515 | 50,15 | 1.027 | 2,48 |
| 7 | JIMUS | 589 | 48,48 | 626 | 51,52 | 1.215 | 2,93 |
| 8 | TURUS | 913 | 48,36 | 975 | 51,64 | 1.888 | 4,56 |
| 9 | POLAN | 835 | 50,54 | 817 | 49,46 | 1.652 | 3,99 |
| 10 | KARANGLO | 1.006 | 48,98 | 1.048 | 51,02 | 2.054 | 4,96 |
| 11 | PONGGOK | 1.072 | 49,70 | 1.085 | 50,30 | 2.157 | 5,21 |
| 12 | WANGEN | 1.477 | 49,41 | 1.512 | 50,59 | 2.989 | 7,21 |
| 13 | KEPRABON | 1.361 | 48,47 | 1.447 | 51,53 | 2.808 | 6,78 |
| 14 | KRANGGAN | 1.668 | 50,41 | 1.641 | 49,59 | 3.309 | 7,99 |
| 15 | KEBONHARJO | 824 | 50,52 | 807 | 49,48 | 1.631 | 3,94 |
| 16 | JANTI | 1.304 | 48,95 | 1.360 | 51,05 | 2.664 | 6,43 |
| 17 | SIDOWAYAH | 1.458 | 48,89 | 1.524 | 51,11 | 2.982 | 7,20 |
| 18 | SIDOHARJO | 1.670 | 49,48 | 1.705 | 50,52 | 3.375 | 8,15 |
| | TOTAL | 20.416 | 49,27 | 21.019 | 50,73 | 41.435 | 100 |

Sumber : Dinas Kependudukan dan Pencatatan Sipil Kabupaten Klaten, 2024

Penduduk di Kecamatan Polanharjo sejumlah 41.435 jiwa yang terdiri dari 20.416 laki-laki dan 21.019 perempuan. Jumlah penduduk terbesar berada di Desa Sidoharjo yaitu sejumlah 3.375 jiwa dan terkecil di Desa Nganjat sejumlah 1.027 jiwa.

Tabel IV.19. Jumlah Penduduk menurut Jenis Kelamin di Kec. Karangnom

| KABUPATEN/Kota :33.10 KLATEN | | | | | | | |
|------------------------------|--------------|---------------|--------------|---------------|--------------|---------------|------------|
| NO | KECAMATAN | LAKI-LAKI | | PEREMPUAN | | JML | |
| | | Jumlah | % | Jumlah | % | Jumlah | % |
| 1 | JAMBEYAN | 936 | 50,00 | 936 | 50,00 | 1.872 | 3,94 |
| 2 | JUNGKARE | 1.106 | 49,95 | 1.108 | 50,05 | 2.214 | 4,67 |
| 3 | KADIREJO | 885 | 48,20 | 951 | 51,80 | 1.836 | 3,87 |
| 4 | TARUBASAN | 1.460 | 49,08 | 1.515 | 50,92 | 2.975 | 6,27 |
| 5 | TROSO | 1.407 | 48,96 | 1.467 | 51,04 | 2.874 | 6,06 |
| 6 | BLANCERAN | 1.915 | 50,32 | 1.891 | 49,68 | 3.806 | 8,02 |
| 7 | KUNDEN | 1.803 | 50,46 | 1.770 | 49,54 | 3.573 | 7,53 |
| 8 | BRANGKAL | 2.064 | 49,58 | 2.099 | 50,42 | 4.163 | 8,77 |
| 9 | BEKU | 871 | 50,26 | 862 | 49,74 | 1.733 | 3,65 |
| 10 | KARANGAN | 1.706 | 49,80 | 1.720 | 50,20 | 3.426 | 7,22 |
| 11 | KARANGANOM | 1.410 | 49,51 | 1.438 | 50,49 | 2.848 | 6,00 |
| 12 | PADAS | 1.037 | 49,22 | 1.070 | 50,78 | 2.107 | 4,44 |
| 13 | SOROPATEN | 1.072 | 48,24 | 1.150 | 51,76 | 2.222 | 4,68 |
| 14 | JURANGJERO | 1.226 | 48,00 | 1.328 | 52,00 | 2.554 | 5,38 |
| 15 | NGABEYAN | 999 | 50,13 | 994 | 49,87 | 1.993 | 4,20 |
| 16 | GLEDEG | 709 | 49,72 | 717 | 50,28 | 1.426 | 3,01 |
| 17 | GEMPOL | 1.120 | 49,30 | 1.152 | 50,70 | 2.272 | 4,79 |
| 18 | PONDOK | 1.115 | 49,53 | 1.136 | 50,47 | 2.251 | 4,74 |
| 19 | JEBLOG | 632 | 48,32 | 676 | 51,68 | 1.308 | 2,76 |
| | TOTAL | 23.473 | 49,47 | 23.980 | 50,53 | 47.453 | 100 |

Sumber : Dinas Kependudukan dan Pencatatan Sipil Kabupaten Klaten, 2024

Penduduk di Kecamatan Karangnom sejumlah 47.453 jiwa yang terdiri dari 23.473 laki-laki dan 23.980 perempuan. Jumlah penduduk terbesar berada di Desa Brangkal yaitu sejumlah 4.163 jiwa dan terkecil di Desa Jeblog sejumlah 1.308 jiwa.

Tabel IV.20. Jumlah Penduduk menurut Jenis Kelamin di Kec. Tulung

| KABUPATEN/Kota :33.10 KLATEN | | | | | | | |
|------------------------------|---------------|---------------|--------------|---------------|--------------|---------------|------------|
| NO | KECAMATAN | LAKI-LAKI | | PEREMPUAN | | JML | |
| | | Jumlah | % | Jumlah | % | Jumlah | % |
| 1 | MUNDU | 1.705 | 50,41 | 1.677 | 49,59 | 3.382 | 6,13 |
| 2 | SEDAYU | 1.566 | 50,26 | 1.550 | 49,74 | 3.116 | 5,65 |
| 3 | POMAH | 1.847 | 49,88 | 1.856 | 50,12 | 3.703 | 6,71 |
| 4 | BONO | 1.124 | 50,47 | 1.103 | 49,53 | 2.227 | 4,04 |
| 5 | KIRINGAN | 1.090 | 50,28 | 1.078 | 49,72 | 2.168 | 3,93 |
| 6 | MAJEGAN | 2.110 | 49,36 | 2.165 | 50,64 | 4.275 | 7,75 |
| 7 | DALANGAN | 1.374 | 48,24 | 1.474 | 51,76 | 2.848 | 5,16 |
| 8 | GEDONGJETIS | 1.330 | 48,99 | 1.385 | 51,01 | 2.715 | 4,92 |
| 9 | SOROGATEN | 1.683 | 50,78 | 1.631 | 49,22 | 3.314 | 6,01 |
| 10 | BEJI | 776 | 49,18 | 802 | 50,82 | 1.578 | 2,86 |
| 11 | KEMIRI | 1.250 | 49,74 | 1.263 | 50,26 | 2.513 | 4,56 |
| 12 | SUDIMORO | 1.590 | 50,64 | 1.550 | 49,36 | 3.140 | 5,69 |
| 13 | TULUNG | 2.008 | 49,91 | 2.015 | 50,09 | 4.023 | 7,29 |
| 14 | MALANGAN | 1.859 | 49,40 | 1.904 | 50,60 | 3.763 | 6,82 |
| 15 | PUCANGMILIRAN | 1.944 | 49,64 | 1.972 | 50,36 | 3.916 | 7,10 |
| 16 | COKRO | 740 | 49,66 | 750 | 50,34 | 1.490 | 2,70 |
| 17 | DALEMAN | 2.333 | 49,68 | 2.363 | 50,32 | 4.696 | 8,51 |
| 18 | WUNUT | 1.132 | 49,43 | 1.158 | 50,57 | 2.290 | 4,15 |
| TOTAL | | 27.461 | 49,79 | 27.696 | 50,21 | 55.157 | 100 |

Sumber : Dinas Kependudukan dan Pencatatan Sipil Kabupaten Klaten, 2024

Penduduk di Kecamatan Tulung sejumlah 55.157 jiwa yang terdiri dari 27.461 laki-laki dan 27.696 perempuan. Jumlah penduduk terbesar berada di Desa Daleman yaitu sejumlah 4.696 jiwa dan terkecil di Desa Cokro sejumlah 1.490 jiwa.

Tabel IV.21. Jumlah Penduduk menurut Jenis Kelamin di Kec. Jatinom

| KABUPATEN/Kota :33.10 KLATEN | | | | | | | |
|------------------------------|--------------|---------------|--------------|---------------|--------------|---------------|------------|
| NO | KECAMATAN | LAKI-LAKI | | PEREMPUAN | | JML | |
| | | Jumlah | % | Jumlah | % | Jumlah | % |
| 1 | JATINOM | 1.317 | 50,42 | 1.295 | 49,58 | 2.612 | 4,21 |
| 2 | BETENG | 1.246 | 50,14 | 1.239 | 49,86 | 2.485 | 4,00 |
| 3 | RANDULANANG | 1.697 | 50,18 | 1.685 | 49,82 | 3.382 | 5,45 |
| 4 | MRANGGEN | 2.568 | 50,45 | 2.522 | 49,55 | 5.090 | 8,20 |
| 5 | JEMAWAN | 1.747 | 48,65 | 1.844 | 51,35 | 3.591 | 5,79 |
| 6 | GEDAREN | 1.754 | 49,45 | 1.793 | 50,55 | 3.547 | 5,72 |
| 7 | CAWAN | 1.790 | 50,92 | 1.725 | 49,08 | 3.515 | 5,66 |
| 8 | TIBAYAN | 1.998 | 50,90 | 1.927 | 49,10 | 3.925 | 6,32 |
| 9 | BENKING | 1.109 | 50,18 | 1.101 | 49,82 | 2.210 | 3,56 |
| 10 | TEMUIRENG | 1.085 | 50,19 | 1.077 | 49,81 | 2.162 | 3,48 |
| 11 | BANDUNGAN | 1.467 | 50,09 | 1.462 | 49,91 | 2.929 | 4,72 |
| 12 | KAYUMAS | 1.600 | 49,67 | 1.621 | 50,33 | 3.221 | 5,19 |
| 13 | SOCOKANGSI | 2.526 | 50,12 | 2.514 | 49,88 | 5.040 | 8,12 |
| 14 | GLAGAH | 2.438 | 50,12 | 2.426 | 49,88 | 4.864 | 7,84 |
| 15 | KRAJAN | 1.990 | 49,45 | 2.034 | 50,55 | 4.024 | 6,48 |
| 16 | BONYOKAN | 1.605 | 49,45 | 1.641 | 50,55 | 3.246 | 5,23 |
| 17 | PANDEYAN | 1.899 | 50,01 | 1.898 | 49,99 | 3.797 | 6,12 |
| 18 | PULUHAN | 1.192 | 49,17 | 1.232 | 50,83 | 2.424 | 3,91 |
| | TOTAL | 31.028 | 49,99 | 31.036 | 50,01 | 62.064 | 100 |

Sumber : Dinas Kependudukan dan Pencatatan Sipil Kabupaten Klaten, 2024

Penduduk di Kecamatan Jatinom sejumlah 62.064 jiwa yang terdiri dari 31.028 laki-laki dan 31.036 perempuan. Jumlah penduduk terbesar berada di Desa Mranggen yaitu sejumlah 5.090 jiwa dan terkecil di Desa Temuireng sejumlah 2.162 jiwa.

Tabel IV.22. Jumlah Penduduk menurut Jenis Kelamin di Kec. Kemalang

| KABUPATEN/Kota :33.10 KLATEN | | | | | | | |
|------------------------------|------------|---------------|--------------|---------------|--------------|---------------|------------|
| NO | KECAMATAN | LAKI-LAKI | | PEREMPUAN | | JML | |
| | | Jumlah | % | Jumlah | % | Jumlah | % |
| 1 | BAWUKAN | 1.729 | 50,67 | 1.683 | 49,33 | 3.412 | 8,39 |
| 2 | TALUN | 1.155 | 49,27 | 1.189 | 50,73 | 2.344 | 5,77 |
| 3 | PANGGANG | 802 | 47,51 | 886 | 52,49 | 1.688 | 4,15 |
| 4 | BALERANTE | 1.040 | 49,64 | 1.055 | 50,36 | 2.095 | 5,15 |
| 5 | SIDOREJO | 2.433 | 50,27 | 2.407 | 49,73 | 4.840 | 11,90 |
| 6 | TEGALMULYO | 1.334 | 49,39 | 1.367 | 50,61 | 2.701 | 6,64 |
| 7 | TLOGOWATU | 1.944 | 50,03 | 1.942 | 49,97 | 3.886 | 9,56 |
| 8 | TANGKIL | 1.604 | 49,29 | 1.650 | 50,71 | 3.254 | 8,00 |
| 9 | BUMIHARJO | 1.104 | 49,91 | 1.108 | 50,09 | 2.212 | 5,44 |
| 10 | KENDALSARI | 2.293 | 49,72 | 2.319 | 50,28 | 4.612 | 11,34 |
| 11 | DOMPOL | 1.297 | 50,31 | 1.281 | 49,69 | 2.578 | 6,34 |
| 12 | KEMALANG | 1.568 | 49,56 | 1.596 | 50,44 | 3.164 | 7,78 |
| 13 | KEPUTRAN | 1.912 | 49,41 | 1.958 | 50,59 | 3.870 | 9,52 |
| TOTAL | | 20.215 | 49,72 | 20.441 | 50,28 | 40.656 | 100 |

Sumber : Dinas Kependudukan dan Pencatatan Sipil Kabupaten Klaten, 2024

Penduduk di Kecamatan Kemalang sejumlah 40.656 jiwa yang terdiri dari 20.215 laki-laki dan 20.441 perempuan. Jumlah penduduk terbesar berada di Desa Sidorejo yaitu sejumlah 4.840 jiwa dan terkecil di Desa Panggang sejumlah 1.688 jiwa.

Tabel IV.23. Jumlah Penduduk menurut Jenis Kelamin di Kec. Ngawen

| KABUPATEN/Kota :33.10 KLATEN | | | | | | | |
|------------------------------|------------|---------------|--------------|---------------|--------------|---------------|------------|
| NO | KECAMATAN | LAKI-LAKI | | PEREMPUAN | | JML | |
| | | Jumlah | % | Jumlah | % | Jumlah | % |
| 1 | MANJUNG | 1.976 | 50,67 | 1.924 | 49,33 | 3.900 | 8,42 |
| 2 | GATAK | 1.212 | 50,56 | 1.185 | 49,44 | 2.397 | 5,17 |
| 3 | DUWET | 1.099 | 50,09 | 1.095 | 49,91 | 2.194 | 4,74 |
| 4 | SENDEN | 1.692 | 50,12 | 1.684 | 49,88 | 3.376 | 7,29 |
| 5 | NGAWEN | 2.299 | 49,09 | 2.384 | 50,91 | 4.683 | 10,11 |
| 6 | KAHUMAN | 1.070 | 49,06 | 1.111 | 50,94 | 2.181 | 4,71 |
| 7 | PEPE | 1.562 | 49,62 | 1.586 | 50,38 | 3.148 | 6,79 |
| 8 | MANJUNGAN | 1.122 | 50,79 | 1.087 | 49,21 | 2.209 | 4,77 |
| 9 | KWAREN | 1.528 | 49,66 | 1.549 | 50,34 | 3.077 | 6,64 |
| 10 | MAYUNGAN | 2.813 | 49,42 | 2.879 | 50,58 | 5.692 | 12,29 |
| 11 | TEMPURSARI | 1.654 | 50,21 | 1.640 | 49,79 | 3.294 | 7,11 |
| 12 | CANDIREJO | 2.623 | 50,87 | 2.533 | 49,13 | 5.156 | 11,13 |
| 13 | DRONO | 2.562 | 51,01 | 2.461 | 48,99 | 5.023 | 10,84 |
| TOTAL | | 23.212 | 50,10 | 23.118 | 49,90 | 46.330 | 100 |

Sumber : Dinas Kependudukan dan Pencatatan Sipil Kabupaten Klaten, 2024

Penduduk di Kecamatan Ngawen sejumlah 46.330 jiwa yang terdiri dari 23.212 laki-laki dan 23.118 perempuan. Jumlah penduduk terbesar berada di Desa Mayungan yaitu sejumlah 5.692 jiwa dan terkecil di Desa Kahuman sejumlah 2.181 jiwa.

Tabel IV.24. Jumlah Penduduk menurut Jenis Kelamin di Kec. Kalikotes

| KABUPATEN/Kota :33.10 KLATEN | | | | | | | |
|------------------------------|--------------|---------------|--------------|---------------|--------------|---------------|------------|
| NO | KECAMATAN | LAKI-LAKI | | PEREMPUAN | | JML | |
| | | Jumlah | % | Jumlah | % | Jumlah | % |
| 1 | JIMBUNG | 5.635 | 49,53 | 5.742 | 50,47 | 11.377 | 30,09 |
| 2 | NGEMPLAK | 1.855 | 49,28 | 1.909 | 50,72 | 3.764 | 9,96 |
| 3 | KALIKOTES | 2.426 | 49,61 | 2.464 | 50,39 | 4.890 | 12,93 |
| 4 | KRAJAN | 1.462 | 50,19 | 1.451 | 49,81 | 2.913 | 7,70 |
| 5 | TAMBONGWETAN | 2.041 | 50,82 | 1.975 | 49,18 | 4.016 | 10,62 |
| 6 | JOGOSETRAN | 2.224 | 50,05 | 2.220 | 49,95 | 4.444 | 11,75 |
| 7 | GEMBLEGAN | 3.199 | 49,96 | 3.204 | 50,04 | 6.403 | 16,94 |
| TOTAL | | 18.842 | 49,84 | 18.965 | 50,16 | 37.807 | 100 |

Sumber : Dinas Kependudukan dan Pencatatan Sipil Kabupaten Klaten, 2024

Penduduk di Kecamatan Kalikotes sejumlah 37.807 jiwa yang terdiri dari 18.842 laki-laki dan 18.965 perempuan. Jumlah penduduk terbesar berada di Desa Jimbung yaitu sejumlah 11.377 jiwa dan terkecil di Desa Krajan sejumlah 2.913 jiwa.

Tabel IV.25. Jumlah Penduduk menurut Jenis Kelamin di Kec. Klaten Utara

| KABUPATEN/Kota :33.10 KLATEN | | | | | | | |
|------------------------------|-------------|---------------|--------------|---------------|--------------|---------------|------------|
| NO | KECAMATAN | LAKI-LAKI | | PEREMPUAN | | JML | |
| | | Jumlah | % | Jumlah | % | Jumlah | % |
| 1 | BARENGLOR | 2.804 | 49,06 | 2.911 | 50,94 | 5.715 | 11,65 |
| 2 | GERGUNUNG | 3.914 | 48,51 | 4.154 | 51,49 | 8.068 | 16,45 |
| 3 | SEKARSULI | 1.466 | 50,80 | 1.420 | 49,20 | 2.886 | 5,88 |
| 4 | KARANGANOM | 5.282 | 49,84 | 5.316 | 50,16 | 10.598 | 21,60 |
| 5 | KETANDAN | 2.042 | 50,62 | 1.992 | 49,38 | 4.034 | 8,22 |
| 6 | BELANGWETAN | 4.342 | 49,35 | 4.456 | 50,65 | 8.798 | 17,93 |
| 7 | JONGGRANGAN | 2.096 | 49,20 | 2.164 | 50,80 | 4.260 | 8,68 |
| 8 | JEBUGAN | 2.330 | 49,56 | 2.371 | 50,44 | 4.701 | 9,58 |
| TOTAL | | 24.276 | 49,48 | 24.784 | 50,52 | 49.060 | 100 |

Sumber : Dinas Kependudukan dan Pencatatan Sipil Kabupaten Klaten, 2024

Penduduk di Kecamatan Klaten Utara sejumlah 49.060 jiwa yang terdiri dari 24.276 laki-laki dan 24.784 perempuan. Jumlah penduduk terbesar berada di Desa Karangnom yaitu sejumlah 10.598 jiwa dan terkecil di Desa Sekarsuli sejumlah 2.886 jiwa.

Tabel IV.26. Jumlah Penduduk menurut Jenis Kelamin di Kec. Klaten Tengah

| KABUPATEN/Kota :33.10 KLATEN | | | | | | | |
|------------------------------|-----------|---------------|--------------|---------------|--------------|---------------|------------|
| NO | KECAMATAN | LAKI-LAKI | | PEREMPUAN | | JML | |
| | | Jumlah | % | Jumlah | % | Jumlah | % |
| 1 | BARENG | 2.308 | 48,59 | 2.442 | 51,41 | 4.750 | 11,37 |
| 2 | KABUPATEN | 1.727 | 47,95 | 1.875 | 52,05 | 3.602 | 8,62 |
| 3 | KLATEN | 1.885 | 48,36 | 2.013 | 51,64 | 3.898 | 9,33 |
| 4 | TONGGALAN | 2.020 | 49,26 | 2.081 | 50,74 | 4.101 | 9,82 |
| 5 | BUNTALAN | 1.965 | 49,31 | 2.020 | 50,69 | 3.985 | 9,54 |
| 6 | MOJAYAN | 3.238 | 49,36 | 3.322 | 50,64 | 6.560 | 15,71 |
| 7 | SEMANGKAK | 1.412 | 49,60 | 1.435 | 50,40 | 2.847 | 6,82 |
| 8 | JOMBORAN | 2.587 | 49,17 | 2.674 | 50,83 | 5.261 | 12,60 |
| 9 | GUMULAN | 3.381 | 50,02 | 3.378 | 49,98 | 6.759 | 16,18 |
| TOTAL | | 20.523 | 49,14 | 21.240 | 50,86 | 41.763 | 100 |

Sumber : Dinas Kependudukan dan Pencatatan Sipil Kabupaten Klaten, 2024

Penduduk di Kecamatan Klaten Tengah sejumlah 41.763 jiwa yang terdiri dari 20.523 laki-laki dan 21.240 perempuan. Jumlah penduduk terbesar berada di Desa Gumulan yaitu sejumlah 6.759 jiwa dan terkecil di Desa Semangkak sejumlah 2.847 jiwa.

Tabel IV.27. Jumlah Penduduk menurut Jenis Kelamin di Kec. Klaten Selatan

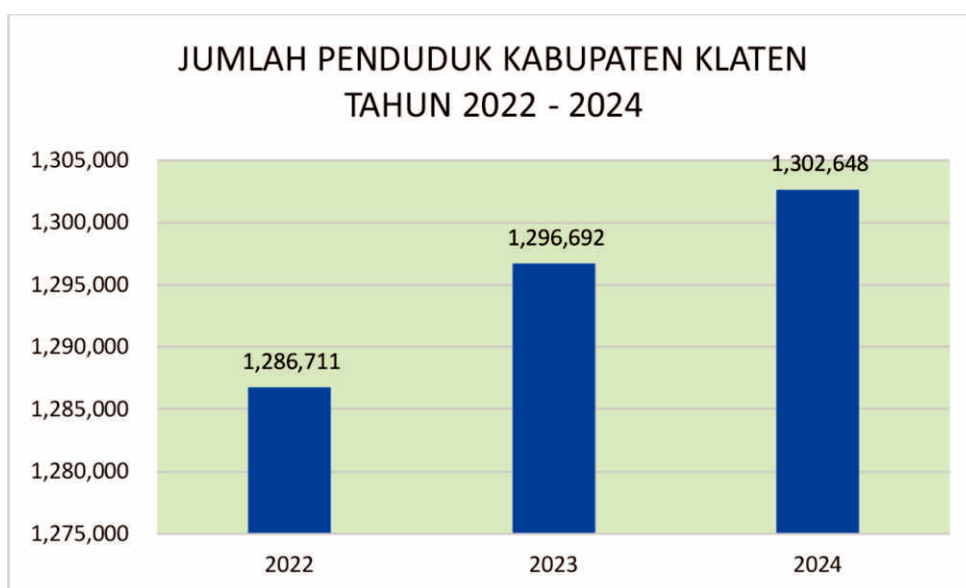
| KABUPATEN/Kota :33.10 KLATEN | | | | | | | |
|------------------------------|------------|-----------|-------|-----------|-------|--------|-------|
| NO | KECAMATAN | LAKI-LAKI | | PEREMPUAN | | JML | |
| | | Jumlah | % | Jumlah | % | Jumlah | % |
| 1 | GAYAMPRIIT | 2.295 | 48,67 | 2.420 | 51,33 | 4.715 | 10,39 |
| 2 | KAJORAN | 1.595 | 50,52 | 1.562 | 49,48 | 3.157 | 6,95 |
| 3 | GLODOGAN | 2.541 | 49,29 | 2.614 | 50,71 | 5.155 | 11,35 |
| 4 | NGALAS | 1.742 | 50,85 | 1.684 | 49,15 | 3.426 | 7,55 |

| | | | | | | | |
|--------------|-----------|---------------|--------------|---------------|--------------|---------------|------------|
| 5 | DANGURAN | 2.989 | 50,12 | 2.975 | 49,88 | 5.964 | 13,14 |
| 6 | TRUNUH | 1.765 | 49,01 | 1.836 | 50,99 | 3.601 | 7,93 |
| 7 | SUMBEREJO | 1.841 | 48,91 | 1.923 | 51,09 | 3.764 | 8,29 |
| 8 | MERBUNG | 1.805 | 49,22 | 1.862 | 50,78 | 3.667 | 8,08 |
| 9 | TEGALYOSO | 1.675 | 48,54 | 1.776 | 51,46 | 3.451 | 7,60 |
| 10 | KARANGLO | 1.821 | 49,26 | 1.876 | 50,74 | 3.697 | 8,14 |
| 11 | NGLINGGI | 1.103 | 49,02 | 1.147 | 50,98 | 2.250 | 4,96 |
| 12 | JETIS | 1.257 | 49,26 | 1.295 | 50,74 | 2.552 | 5,62 |
| TOTAL | | 22.429 | 49,40 | 22.970 | 50,60 | 45.399 | 100 |

Sumber : Dinas Kependudukan dan Pencatatan Sipil Kabupaten Klaten, 2024

Penduduk di Kecamatan Klaten Selatan sejumlah 45.399 jiwa yang terdiri dari 22.429 laki-laki dan 22.970 perempuan. Jumlah penduduk terbesar berada di Desa Danguran yaitu sejumlah 5.964 jiwa dan terkecil di Desa Nglingsi sejumlah 2.250 jiwa.

Jumlah penduduk Kabupaten Klaten selama 3 (tiga) tahun terakhir mengalami peningkatan sebagai berikut :



Gambar IV.1. Grafik Jumlah Penduduk Kabupaten Klaten Tahun 2022 - 2024

2. Rasio Kepadatan Penduduk Per Kecamatan

Tabel IV. 28. Rasio Kepadatan Penduduk Per Kecamatan (cek luas wilayah)

| Kabupaten/Kota : 33.10 KLATEN | | | | | | |
|-------------------------------|-----------|--------------|-----------------|------|--------------------|--|
| No | Kecamatan | | Jumlah Penduduk | | Luas Wilayah | Kepadatan Penduduk (jiwa/km ²) |
| | Kode | Nama | Jiwa | % | (km ²) | |
| 1 | 33.10.01 | PRAMBANAN | 53.155 | 4,08 | 26,09 | 2.037,37 |
| 2 | 33.10.02 | GANTIWARNO | 39.194 | 3,01 | 26,44 | 1.482,38 |
| 3 | 33.10.03 | WEDI | 52.878 | 4,06 | 26,26 | 2.013,63 |
| 4 | 33.10.04 | BAYAT | 64.539 | 4,95 | 42,10 | 1.532,99 |
| 5 | 33.10.05 | CAWAS | 58.471 | 4,49 | 35,94 | 1.626,91 |
| 6 | 33.10.06 | TRUCUK | 80.923 | 6,21 | 34,69 | 2.332,75 |
| 7 | 33.10.07 | KEBONARUM | 19.973 | 1,53 | 10,42 | 1.916,79 |
| 8 | 33.10.08 | JOGONALAN | 60.168 | 4,62 | 27,59 | 2.180,79 |
| 9 | 33.10.09 | MANISRENGGO | 44.249 | 3,4 | 30,60 | 1.446,05 |
| 10 | 33.10.10 | KARANGNONGKO | 37.649 | 2,89 | 29,49 | 1.276,67 |
| 11 | 33.10.11 | CEPER | 66.205 | 5,08 | 25,77 | 2.569,07 |
| 12 | 33.10.12 | PEDAN | 47.803 | 3,67 | 20,00 | 2.390,15 |
| 13 | 33.10.13 | KARANGDOWO | 43.950 | 3,37 | 30,83 | 1.425,56 |
| 14 | 33.10.14 | JUWIRING | 59.375 | 4,56 | 30,90 | 1.921,52 |
| 15 | 33.10.15 | WONOSARI | 64.387 | 4,94 | 33,38 | 1.928,91 |
| 16 | 33.10.16 | DELANGGU | 42.605 | 3,27 | 20,03 | 2.127,06 |
| 17 | 33.10.17 | POLANHARJO | 41.435 | 3,18 | 25,22 | 1.642,94 |
| 18 | 33.10.18 | KARANGANOM | 47.453 | 3,64 | 25,62 | 1.852,19 |

| | | | | | | |
|---------------|----------|----------------|------------------|------------|---------------|-----------------|
| 19 | 33.10.19 | TULUNG | 55.157 | 4,23 | 34,44 | 1.601,54 |
| 20 | 33.10.20 | JATINOM | 62.064 | 4,76 | 37,11 | 1.672,43 |
| 21 | 33.10.21 | KEMALANG | 40.656 | 3,12 | 60,19 | 675,46 |
| 22 | 33.10.22 | NGAWEN | 46.330 | 3,56 | 18,45 | 2.511,11 |
| 23 | 33.10.23 | KALIKOTES | 37.807 | 2,9 | 14,11 | 2.679,45 |
| 24 | 33.10.24 | KLATEN UTARA | 49.060 | 3,77 | 11,17 | 4.392,12 |
| 25 | 33.10.25 | KLATEN TENGAH | 41.763 | 3,21 | 9,59 | 4.354,85 |
| 26 | 33.10.26 | KLATEN SELATAN | 45.399 | 3,49 | 15,09 | 3.008,55 |
| Jumlah | | | 1.302.648 | 100 | 701,52 | 1.856,89 |

Sumber : Dinas Kependudukan dan Pencatatan Sipil Kabupaten Klaten, 2024

Angka kepadatan penduduk merupakan perbandingan dari jumlah penduduk (jiwa) dengan luas wilayah (km^2). Kabupaten Klaten merupakan salah satu kabupaten di Jawa Tengah yang memiliki kepadatan penduduk yang relatif tinggi. Angka kepadatan penduduk Kabupaten Klaten adalah 1.857 jiwa/ km^2 artinya setiap km^2 dihuni oleh 1.857 jiwa. Kepadatan penduduk tahun 2024 lebih kecil dibandingkan dengan tahun 2023 yaitu 1.978 jiwa/ km^2 .

Jika dilihat dari persebaran penduduk di setiap kecamatan, Kecamatan Klaten Utara merupakan kecamatan yang paling padat di wilayah Kabupaten Klaten dengan kepadatan mencapai 4.392 jiwa/ km^2 . Adapun kecamatan yang memiliki kepadatan terendah adalah Kecamatan Kemalang 676 jiwa/ km^2 .

Salah satu dampak dari tingginya kepadatan penduduk adalah penurunan kualitas penduduk antara lain dalam hal pendidikan, kesehatan, pekerjaan dan pendapatan penduduk. Rasio kepadatan penduduk harus menjadi perhatian pemerintah daerah demi keberhasilan pembangunan yang keberlanjutan dalam perencanaan tata ruang dan tata kelola lingkungan.

Rasio kepadatan penduduk Kabupaten Klaten mengalami peningkatan di tahun 2023 dan kemudian mengalami penurunan di tahun 2024.



Gambar IV.2. Grafik Rasio Keapatan Penduduk Tahun 2022 - 2024

3. Laju Pertumbuhan Penduduk per Kecamatan

Tabel IV.29. Laju Pertumbuhan Penduduk per Kecamatan

| Kabupaten/Kota : 33.10 KLATEN | | | | | | | |
|-------------------------------|-----------|--------------|--------------------------|------|---------------------------------|------|----------------------------------|
| No | Kecamatan | | Jumlah Penduduk Sekarang | | Jumlah Penduduk Periode Sebelum | | Jumlah Laju Pertumbuhan Penduduk |
| | Kode | Nama | Jiwa | % | Jiwa | % | |
| 1 | 33.10.01 | PRAMBANAN | 53.155 | 4,08 | 52.911 | 4,07 | 0,23 |
| 2 | 33.10.02 | GANTIWARNO | 39.194 | 3,01 | 39.151 | 3,01 | 0,05 |
| 3 | 33.10.03 | WEDI | 52.878 | 4,06 | 52.814 | 4,06 | 0,06 |
| 4 | 33.10.04 | BAYAT | 64.539 | 4,95 | 64.447 | 4,96 | 0,07 |
| 5 | 33.10.05 | CAWAS | 58.471 | 4,49 | 58.409 | 4,49 | 0,05 |
| 6 | 33.10.06 | TRUCUK | 80.923 | 6,21 | 80.709 | 6,21 | 0,13 |
| 7 | 33.10.07 | KEBONARUM | 19.973 | 1,53 | 19.955 | 1,53 | 0,05 |
| 8 | 33.10.08 | JOGONALAN | 60.168 | 4,62 | 60.093 | 4,62 | 0,06 |
| 9 | 33.10.09 | MANISRENGGO | 44.249 | 3,40 | 44.040 | 3,39 | 0,24 |
| 10 | 33.10.10 | KARANGNONGKO | 37.649 | 2,89 | 37.477 | 2,88 | 0,23 |
| 11 | 33.10.11 | CEPER | 66.205 | 5,08 | 66.069 | 5,08 | 0,1 |
| 12 | 33.10.12 | PEDAN | 47.803 | 3,67 | 47.761 | 3,67 | 0,04 |
| 13 | 33.10.13 | KARANGDOWO | 43.950 | 3,37 | 43.923 | 3,38 | 0,03 |
| 14 | 33.10.14 | JUWIRING | 59.375 | 4,56 | 59.374 | 4,57 | 0 |

| | | | | | | | |
|---------------|----------|----------------|------------------|------------|------------------|------------|------------|
| 15 | 33.10.15 | WONOSARI | 64.387 | 4,94 | 64.272 | 4,94 | 0,09 |
| 16 | 33.10.16 | DELANGGU | 42.605 | 3,27 | 42.628 | 3,28 | -0,03 |
| 17 | 33.10.17 | POLANHARJO | 41.435 | 3,18 | 41.433 | 3,19 | 0 |
| 18 | 33.10.18 | KARANGANOM | 47.453 | 3,64 | 47.391 | 3,65 | 0,07 |
| 19 | 33.10.19 | TULUNG | 55.157 | 4,23 | 55.043 | 4,23 | 0,1 |
| 20 | 33.10.20 | JATINOM | 62.064 | 4,76 | 61.744 | 4,75 | 0,26 |
| 21 | 33.10.21 | KEMALANG | 40.656 | 3,12 | 40.487 | 3,11 | 0,21 |
| 22 | 33.10.22 | NGAWEN | 46.330 | 3,56 | 46.401 | 3,57 | -0,08 |
| 23 | 33.10.23 | KALIKOTES | 37.807 | 2,90 | 37.680 | 2,90 | 0,17 |
| 24 | 33.10.24 | KLATEN UTARA | 49.060 | 3,77 | 48.972 | 3,77 | 0,09 |
| 25 | 33.10.25 | KLATEN TENGAH | 41.763 | 3,21 | 41.671 | 3,21 | 0,11 |
| 26 | 33.10.26 | KLATEN SELATAN | 45.399 | 3,49 | 45.287 | 3,48 | 0,12 |
| Jumlah | | | 1.302.648 | 100 | 1.300.142 | 100 | 0,1 |

Sumber : Dinas Kependudukan dan Pencatatan Sipil Kabupaten Klaten, 2024

Laju pertumbuhan penduduk merupakan perubahan jumlah penduduk di suatu wilayah dalam jangka waktu tertentu. Laju pertumbuhan penduduk yang bernilai positif artinya terdapat penambahan jumlah penduduk dari tahun sebelumnya, sedangkan apabila laju pertumbuhan penduduk bernilai negatif maka terdapat pengurangan jumlah penduduk dari tahun sebelumnya.

Laju pertumbuhan penduduk Kabupaten Klaten tahun 2024 adalah 0,1. Adapun laju pertumbuhan penduduk tertinggi di Kecamatan Jatinom yaitu sebesar 0,26, sedangkan jumlah laju pertumbuhan penduduk terendah di Kecamatan Ngawen dengan angka laju pertumbuhan pengurangan jumlah penduduk sebesar -0,08. Laju pertumbuhan penduduk dipengaruhi oleh faktor-faktor demografis yang meliputi kelahiran, kematian, dan migrasi, serta faktor-faktor non demografis antara lain kesehatan dan tingkat pendidikan.

Laju pertumbuhan penduduk Kabupaten Klaten mengalami penurunan dalam 3 (tiga) tahun terakhir seperti terlihat dalam gambar.



Gambar IV.3. Grafik Laju Pertumbuhan Penduduk Tahun 2022 - 2024

B. Penduduk Menurut Karakteristik Demografi

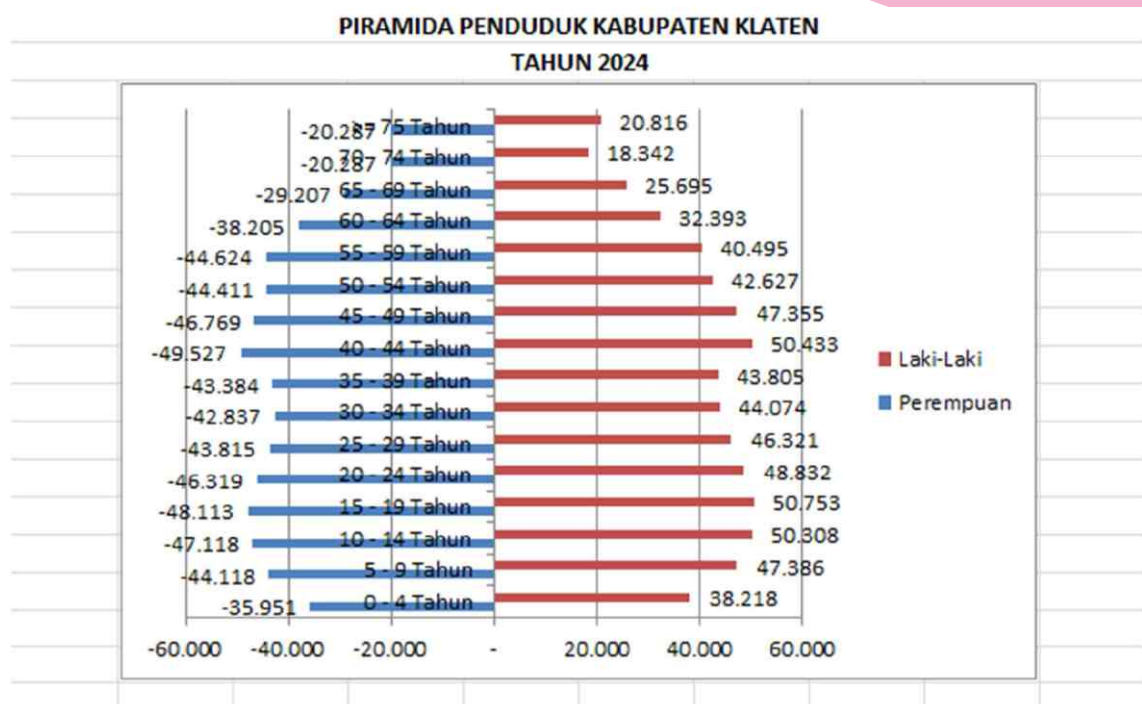
1. Jumlah Penduduk Berdasarkan Kelompok Umur dan Jenis Kelamin, Piramida Penduduk dan Rasio Ketergantungan Penduduk

Tabel IV.30. Jumlah Penduduk Berdasarkan Kelompok Umur dan Jenis Kelamin

| Kabupaten/Kota : 33.10 KLATEN | | | | | | | |
|-------------------------------|---------------|----------------|--------------|----------------|--------------|------------------|------------|
| No | Kelompok Umur | Laki-laki | | Perempuan | | Jumlah | |
| | | Jiwa | % | Jiwa | % | Jiwa | % |
| 1 | 0 - 4 Tahun | 38.218 | 2,93 | 35.951 | 2,76 | 74.169 | 5,69 |
| 2 | 5 - 9 Tahun | 47.386 | 3,64 | 44.118 | 3,39 | 91.504 | 7,02 |
| 3 | 10 - 14 Tahun | 50.308 | 3,86 | 47.118 | 3,62 | 97.426 | 7,48 |
| 4 | 15 - 19 Tahun | 50.753 | 3,90 | 48.113 | 3,69 | 98.866 | 7,59 |
| 5 | 20 - 24 Tahun | 48.832 | 3,75 | 46.319 | 3,56 | 95.151 | 7,30 |
| 6 | 25 - 29 Tahun | 46.321 | 3,56 | 43.815 | 3,36 | 90.136 | 6,92 |
| 7 | 30 - 34 Tahun | 44.074 | 3,38 | 42.837 | 3,29 | 86.911 | 6,67 |
| 8 | 35 - 39 Tahun | 43.805 | 3,36 | 43.384 | 3,33 | 87.189 | 6,69 |
| 9 | 40 - 44 Tahun | 50.433 | 3,87 | 49.527 | 3,80 | 99.960 | 7,67 |
| 10 | 45 - 49 Tahun | 47.355 | 3,64 | 46.769 | 3,59 | 94.124 | 7,23 |
| 11 | 50 - 54 Tahun | 42.627 | 3,27 | 44.411 | 3,41 | 87.038 | 6,68 |
| 12 | 55 - 59 Tahun | 40.495 | 3,11 | 44.624 | 3,43 | 85.119 | 6,53 |
| 13 | 60 - 64 Tahun | 32.393 | 2,49 | 38.205 | 2,93 | 70.598 | 5,42 |
| 14 | 65 - 69 Tahun | 25.695 | 1,97 | 29.207 | 2,24 | 54.902 | 4,21 |
| 15 | 70 - 74 Tahun | 18.342 | 1,41 | 20.287 | 1,56 | 38.629 | 2,97 |
| 16 | >= 75 Tahun | 20.816 | 1,60 | 30.110 | 2,31 | 50.926 | 3,91 |
| | TOTAL | 647.853 | 49,73 | 654.795 | 50,27 | 1.302.648 | 100 |

Sumber : Dinas Kependudukan dan Pencatatan Sipil Kabupaten Klaten, 2024

Komposisi penduduk yang sering digunakan untuk analisis perencanaan pembangunan adalah komposisi penduduk menurut umur dan jenis kelamin dimana hal tersebut merupakan karakteristik penduduk yang pokok. Struktur umur penduduk dipengaruhi oleh tiga variabel demografi yaitu kelahiran, kematian dan migrasi. Jumlah penduduk Kabupaten Klaten, untuk jenis kelamin laki-laki lebih sedikit dibandingkan dengan jumlah penduduk perempuan, dimana jumlah penduduk laki-laki 647.853 jiwa atau 49,73% dan jumlah penduduk perempuan 654.795 jiwa atau 50,27%. Komposisi umur dan jenis kelamin dapat digambarkan secara grafik dengan piramida penduduk.



Gambar IV.4. Piramida Penduduk Kabupaten Klaten

Pada piramida penduduk Kabupaten Klaten tahun 2024, komposisi penduduk tertinggi berada pada rentang umur 40-44 tahun dimana komposisi penduduk laki-laki sebesar 3,87% dan penduduk perempuan 3,80% dengan total jumlah penduduk laki-laki dan perempuan pada rentang umur tersebut sebanyak 99.960 jiwa. Adapun komposisi penduduk terkecil berada pada rentang umur 70-74 tahun dengan persentase penduduk laki-laki sebesar 1,41% dan penduduk perempuan 1,56%.

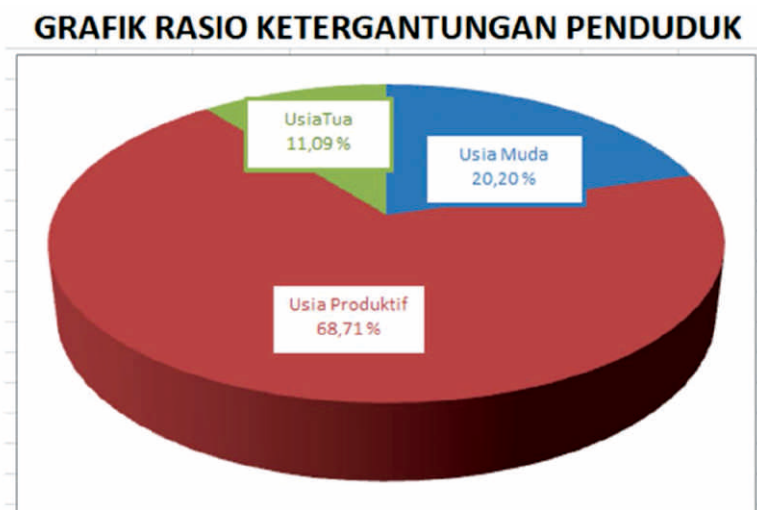
Tabel IV. 31. Rasio Ketergantungan Penduduk Kabupaten Klaten

| Kabupaten/Kota : 33.10 KLATEN | | | |
|-------------------------------|-------------------------|------------------|------------|
| No | Kelompok Usia | Jumlah | |
| | | Jiwa | % |
| 1 | Muda (< 15 tahun) | 263.099 | 20,20 |
| 2 | Produktif (15-64 tahun) | 895.092 | 68,71 |
| 3 | Tua (> 64 tahun) | 144.457 | 11,09 |
| TOTAL | | 1.302.648 | 100 |

Sumber : Dinas Kependudukan dan Pencatatan Sipil Kabupaten Klaten, 2024

Rasio Ketergantungan atau Rasio Beban Tanggungan (*Dependency Ratio*) adalah angka yang menyatakan perbandingan antara banyaknya penduduk usia non produktif (usia di bawah 15 tahun dan 65 tahun atau lebih) dengan banyaknya penduduk usia produktif (usia 15-64 tahun). Rasio ketergantungan menunjukkan beban yang harus ditanggung oleh penduduk usia produktif terhadap penduduk tidak produktif.

Kelompok usia produktif di Kabupaten Klaten adalah sebesar 895.092 jiwa atau 68,71%. Sedangkan kelompok Usia Muda (belum produktif) yaitu sebesar 20,20% atau 263.099 anak, dan kelompok Usia Tua (tidak produktif) yaitu sebesar 11,09 % atau 144.457 jiwa. Untuk Kabupaten Klaten, kelompok umur non produktif tersebut adalah sebesar 31,29%, artinya setiap 100 orang penduduk usia produktif mempunyai beban tanggungan sebanyak 31 orang yang belum produktif dan dianggap tidak produktif.



Gambar IV.5. Grafik Rasio Ketergantungan Penduduk

2. Jumlah dan Proporsi Penduduk menurut Status Kawin

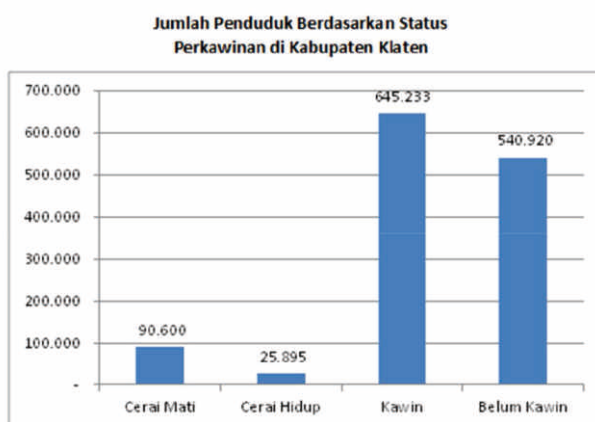
Tabel IV.32. Jumlah Penduduk Berdasarkan Status Perkawinan

| Kabupaten/Kota : 33.10 KLATEN | | | | | | | |
|-------------------------------|-------------------|----------------|--------------|----------------|--------------|------------------|------------|
| No | Status Perkawinan | Laki-laki | | Perempuan | | Jumlah | |
| | | Jiwa | % | Jiwa | % | Jiwa | % |
| 1 | Cerai Mati | 21.135 | 1,62 | 69.465 | 5,33 | 90.600 | 6,96 |
| 2 | Cerai Hidup | 10.696 | 0,82 | 15.199 | 1,17 | 25.895 | 1,99 |
| 3 | Kawin | 319.706 | 24,54 | 325.527 | 24,99 | 645.233 | 49,53 |
| 4 | Belum Kawin | 296.316 | 22,75 | 244.604 | 18,78 | 540.920 | 41,52 |
| JUMLAH | | 647.853 | 49,73 | 654.795 | 50,27 | 1.302.648 | 100 |

Sumber : Dinas Kependudukan dan Pencatatan Sipil Kabupaten Klaten, 2024

Informasi tentang struktur perkawinan penduduk pada kurun waktu dan wilayah tertentu berguna bagi pemerintah dalam hal pelaksanaan program kependudukan terutama dalam upaya meningkatkan kualitas keluarga. Status perkawinan dikategorikan menjadi empat kategori, yaitu belum kawin, kawin, cerai hidup dan cerai mati.

Untuk Kabupaten Klaten, status **“kawin”** memiliki persentase tertinggi dibandingkan kategori yang lain yaitu sebesar 49,53% atau 645.233 jiwa dimana proporsi laki-laki lebih rendah dibandingkan perempuan, yang kedua yaitu kategori **“belum kawin”** sebesar 41,52% dimana proporsi laki-laki lebih tinggi dibandingkan dengan perempuan. Untuk cerai mati prosentasenya sebesar 6,96%. Adapun status perkawinan yang terkecil adalah cerai hidup yaitu sebesar 1,99% atau sebanyak 25.895 jiwa dimana proporsi perempuan lebih tinggi dibandingkan dengan laki-laki.



Gambar IV.6. Grafik Jumlah Penduduk Berdasarkan Status Perkawinan

Tabel IV.33. Angka Perkawinan Kasar per Kelompok Umur

| NO | KELOMPOK UMUR (TAHUN) | JML PERKAWINAN | JML PENDUDUK PERTENGAHAN | ANGKA PERKAWINAN KASAR |
|----|-----------------------|----------------|--------------------------|------------------------|
| 1 | 00-04 | 0 | 75.119 | 0 |
| 2 | 05-09 | 0 | 92.377 | 0 |
| 3 | 10-14 | 0 | 97.826 | 0 |
| 4 | 15-19 | 142 | 97.364 | 1,46 |
| 5 | 20-24 | 1.750 | 95.849 | 18,26 |
| 6 | 25-29 | 2.849 | 89.584 | 31,8 |
| 7 | 30-34 | 863 | 86.980 | 9,92 |
| 8 | 35-39 | 359 | 88.267 | 4,07 |
| 9 | 40-44 | 242 | 100.453 | 2,41 |
| 10 | 45-49 | 159 | 93.009 | 1,71 |

| | | | | |
|--------------|-------|--------------|------------------|--------------|
| 11 | 50-54 | 77 | 88.150 | 0,87 |
| 12 | 55-59 | 68 | 83.948 | 0,81 |
| 13 | 60-64 | 30 | 71.484 | 0,42 |
| 14 | 65-69 | 18 | 53.071 | 0,34 |
| 15 | 70-74 | 6 | 37.064 | 0,16 |
| 16 | 75+ | 8 | 49.597 | 0,16 |
| TOTAL | | 6.571 | 1.300.142 | 72,39 |

Sumber : Dinas Kependudukan dan Pencatatan Sipil Kabupaten Klaten, 2024

Pernikahan adalah kemitraan yang mengikat yang disahkan oleh hukum antara dua orang dewasa tanpa adanya paksaan. Di Indonesia pemerintah sudah mengatur pernikahan dalam Undang-Undang No.16 Tahun 2019 tentang Perubahan Atas Undang-Undang No.1 Tahun 1974 tentang perkawinan yang dijelaskan bahwa perkawinan hanya diizinkan bila pihak laki-laki dan perempuan telah mencapai usia minimal 19 tahun.

Angka perkawinan kasar menunjukkan persentase penduduk yang berstatus kawin terhadap jumlah penduduk keseluruhan pada pertengahan tahun di suatu periode tertentu. Untuk Kabupaten Klaten angka perkawinan kasarnya adalah 72,39. Angka ini menunjukkan rasio penduduk status kawin tanpa memperdulikan urutan perkawinan dan umur pelaku perkawinan tersebut, baik yang usianya sudah pantas maupun yang belum.

Jika dilihat dari kelompok umur, kelompok umur 25-29 tahun memiliki angka perkawinan kasar tertinggi yaitu 31,8 dibandingkan dengan kelompok umur lain. Adapun angka perkawinan kasar terendah berada di Kelompok umur 70 tahun keatas yaitu dengan 0,16.

Tabel IV.34. Angka Perkawinan Umum per Kelompok Umur

| NO | KELOMPOK UMUR (TAHUN) | JML PERKAWINAN | PENDUDUK 15THN LEBIH | ANGKA PERKAWINAN UMUM |
|----|-----------------------|----------------|----------------------|-----------------------|
| 1 | 00-04 | 0 | 0 | 0 |
| 2 | 05-09 | 0 | 0 | 0 |
| 3 | 10-14 | 0 | 0 | 0 |
| 4 | 15-19 | 142 | 98.866 | 1,44 |
| 5 | 20-24 | 1.750 | 95.151 | 18,39 |
| 6 | 25-29 | 2.849 | 90.136 | 31,61 |
| 7 | 30-34 | 863 | 86.911 | 9,93 |

| | | | | |
|--------------|-------|--------------|------------------|--------------|
| 8 | 35-39 | 359 | 87.189 | 4,12 |
| 9 | 40-44 | 242 | 99.960 | 2,42 |
| 10 | 45-49 | 159 | 94.124 | 1,69 |
| 11 | 50-54 | 77 | 87.038 | 0,88 |
| 12 | 55-59 | 68 | 85.119 | 0,8 |
| 13 | 60-64 | 30 | 70.598 | 0,42 |
| 14 | 65-69 | 18 | 54.902 | 0,33 |
| 15 | 70-74 | 6 | 38.629 | 0,16 |
| 16 | 75+ | 8 | 50.926 | 0,16 |
| TOTAL | | 6.571 | 1.039.549 | 72,35 |

Sumber : Dinas Kependudukan dan Pencatatan Sipil Kabupaten Klaten, 2024

Angka perkawinan umum menunjukkan proporsi penduduk berstatus kawin terhadap penduduk berusia 15 tahun keatas pada pertengahan tahun pada periode tertentu. Sama halnya dengan angka perkawinan kasar, angka perkawinan umum digunakan untuk memperhitungkan proporsi penduduk kawin, namun pembagiannya adalah penduduk berusia 15 tahun keatas dimana usia tersebut lebih berisiko untuk kawin. Penduduk yang berusia dibawah 15 tahun tidak diikutsertakan karena pada usia tersebut umumnya tidak berisiko kawin.

Untuk Kabupaten Klaten, angka perkawinan umum sebesar 72,35. Adapun angka perkawinan umum tertinggi berada di Kelompok Umur 25-29 Tahun dengan 31,61 dan yang terendah berada di Kelompok Umur 70 Tahun keatas dengan 0,16.

Tabel IV.35. Angka Perkawinan Menurut Kelompok Umur dan Jenis Kelamin

| Kabupaten/Kota : 33.10 KLATEN | | | | | | |
|-------------------------------|---------------|-----------------|-----------|--------|--------------------------|------------------------|
| No | Kelompok Umur | Jumlah Penduduk | | | Penduduk Berstatus Kawin | Angka Perkawinan Kasar |
| | | Laki-laki | Perempuan | Jumlah | Jumlah | |
| 1 | 15 - 19 Tahun | 50.753 | 48.113 | 98.866 | 420 | 1,46 |
| 2 | 20 - 24 Tahun | 48.832 | 46.319 | 95.151 | 10.522 | 18,26 |
| 3 | 25 - 29 Tahun | 46.321 | 43.815 | 90.136 | 45.781 | 31,8 |
| 4 | 30 - 34 Tahun | 44.074 | 42.837 | 86.911 | 67.010 | 9,92 |
| 5 | 35 - 39 Tahun | 43.805 | 43.384 | 87.189 | 73.373 | 4,07 |

| | | | | | | |
|----|---------------|----------------|----------------|------------------|----------------|--------------|
| 6 | 40 - 44 Tahun | 50.433 | 49.527 | 99.960 | 86.414 | 2,41 |
| 7 | 45 - 49 Tahun | 47.355 | 46.769 | 94.124 | 81.062 | 1,71 |
| 8 | 50 - 54 Tahun | 42.627 | 44.411 | 87.038 | 73.910 | 0,87 |
| 9 | 55 - 59 Tahun | 40.495 | 44.624 | 85.119 | 69.422 | 0,81 |
| 10 | 60 - 64 Tahun | 32.393 | 38.205 | 70.598 | 53.951 | 0,42 |
| 11 | 65 - 69 Tahun | 25.695 | 29.207 | 54.902 | 38.210 | 0,34 |
| 12 | 70 - 74 Tahun | 18.342 | 20.287 | 38.629 | 23.749 | 0,16 |
| 13 | >= 75 Tahun | 20.816 | 30.110 | 50.926 | 21.407 | 0,16 |
| | Jumlah | 511.941 | 527.608 | 1.039.549 | 645.231 | 72,39 |

Sumber : Dinas Kependudukan dan Pencatatan Sipil Kabupaten Klaten, 2024

$$\text{Angka Perkawinan Laki-laki} = \frac{\text{Jumlah penduduk laki-laki berstatus kawin}}{\text{jumlah penduduk laki-laki}} \times 1000 =$$

$$\text{Angka Perkawinan Perempuan} = \frac{\text{Jumlah penduduk perempuan berstatus kawin}}{\text{jumlah penduduk perempuan}} \times 1000$$

Angka perkawinan spesifik merupakan angka perkawinan berdasarkan umur dan jenis kelamin yaitu menginformasikan perbandingan perkawinan antar kelompok umur dan antar jenis kelamin. Berdasarkan table di atas angka perkawinan spesifik tahun 2024 pada kelompok umur 15-19 tahun adalah 1,46 artinya dari 1000 penduduk usia 15-19 tahun, terdapat 1-2 penduduk yang melakukan perkawinan.

Dari tabel tersebut, dapat diketahui bahwa penduduk yang melakukan perkawinan usia 25-29 tahun lebih banyak daripada kelompok usia lainnya. Dengan diketahuinya angka perkawinan menurut umur dan jenis kelamin dapat memberikan gambaran kepada pemerintah untuk pengembangan program-program yang ditujukan kepada remaja untuk persiapan menuju perkawinan.

Tabel IV.36 Angka Perceraian Kasar per Kelompok Umur

| NO | KELOMPOK UMUR (TAHUN) | JML PERCERAIAN | JML PENDUDUK PERTENGAHAN | ANGKA PERCERAIAN KASAR |
|----|-----------------------|----------------|--------------------------|------------------------|
| 1 | 00-04 | 0 | 75.119 | 0 |
| 2 | 05-09 | 0 | 92.377 | 0 |
| 3 | 10-14 | 0 | 97.826 | 0 |
| 4 | 15-19 | 4 | 97.364 | 0,04 |

| | | | | |
|--------------|-------|--------------|------------------|--------------|
| 5 | 20-24 | 95 | 95.849 | 0,99 |
| 6 | 25-29 | 249 | 89.584 | 2,78 |
| 7 | 30-34 | 283 | 86.980 | 3,25 |
| 8 | 35-39 | 265 | 88.267 | 3 |
| 9 | 40-44 | 261 | 100.453 | 2,6 |
| 10 | 45-49 | 170 | 93.009 | 1,83 |
| 11 | 50-54 | 90 | 88.150 | 1,02 |
| 12 | 55-59 | 61 | 83.948 | 0,73 |
| 13 | 60-64 | 36 | 71.484 | 0,5 |
| 14 | 65-69 | 14 | 53.071 | 0,26 |
| 15 | 70-74 | 5 | 37.064 | 0,13 |
| 16 | 75+ | 6 | 49.597 | 0,12 |
| TOTAL | | 1.539 | 1.300.142 | 17,25 |

Sumber : Dinas Kependudukan dan Pencatatan Sipil Kabupaten Klaten, 2024

Angka perceraian kasar menunjukkan persentase penduduk yang mempunyai status cerai terhadap jumlah penduduk keseluruhan pada pertengahan tahun untuk suatu tahun tertentu. Adanya perceraian dapat mengurangi fertilitas. Angka perceraian kasar di Kabupaten Klaten tahun 2024 sebesar 17,25 artinya dari 1000 penduduk terdapat 17-18 penduduk yang melakukan perceraian. Angka perceraian kasar terendah berada di kelompok umur 15-19 tahun sebesar 0,04. Angka perceraian kasar tertinggi berada di kelompok umur 30-34 tahun sebesar 3,25.

Tabel IV.37 Angka Perceraian Umum per Kelompok Umur

| NO | KELOMPOK UMUR (TAHUN) | JML PERCERAIAN | PENDUDUK 15 THN LEBIH | ANGKA PERCERAIAN UMUM |
|----|-----------------------|----------------|-----------------------|-----------------------|
| 1 | 00-04 | 0 | 0 | 0 |
| 2 | 05-09 | 0 | 0 | 0 |
| 3 | 10-14 | 0 | 0 | 0 |
| 4 | 15-19 | 4 | 98.866 | 0,04 |
| 5 | 20-24 | 95 | 95.151 | 1 |
| 6 | 25-29 | 249 | 90.136 | 2,76 |
| 7 | 30-34 | 283 | 86.911 | 3,26 |
| 8 | 35-39 | 265 | 87.189 | 3,04 |

Sumber : Dinas Kependudukan dan Pencatatan Sipil Kabupaten Klaten, 2024

| | | | | |
|--------------|-------|-------------|------------------|--------------|
| 9 | 40-44 | 261 | 99.960 | 2,61 |
| 10 | 45-49 | 170 | 94.124 | 1,81 |
| 11 | 50-54 | 90 | 87.038 | 1,03 |
| 12 | 55-59 | 61 | 85.119 | 0,72 |
| 13 | 60-64 | 36 | 70.598 | 0,51 |
| 14 | 65-69 | 14 | 54.902 | 0,25 |
| 15 | 70-74 | 5 | 38.629 | 0,13 |
| 16 | 75+ | 6 | 50.926 | 0,12 |
| TOTAL | | 1539 | 1.039.549 | 17,28 |

Sumber : Dinas Kependudukan dan Pencatatan Sipil Kabupaten Klaten, 2024

Angka perceraian umum di Kabupaten Klaten adalah 17,28. Dari tabel di atas terlihat bahwa angka perceraian umum tertinggi tahun 2024 di kelompok umur penduduk 30-34 tahun. Sementara angka perceraian umum terendah tahun 2024 di kelompok umur penduduk 15-19 tahun sebesar 0,04.

3. Profil Kependudukan dari Aspek Keluarga

Tabel IV.38 Rata-Rata Jumlah Anggota Keluarga per Kecamatan

| Kabupaten/Kota : 33.10 KLATEN | | | | | | |
|-------------------------------|----------------|------------------|------------|------------------------|------------|-----------------------------------|
| NO. | KECAMATAN | Jumlah Penduduk | | jumlah kepala Keluarga | | Rata-Rata Jumlah Anggota Keluarga |
| | | Jiwa | % | Jiwa | % | |
| 1 | PRAMBANAN | 53.155 | 4.08 | 18.886 | 4.07 | 2.81 |
| 2 | GANTIWARNO | 39.194 | 3.01 | 14.419 | 3.11 | 2.72 |
| 3 | WEDI | 52.878 | 4.06 | 19.283 | 4.16 | 2.74 |
| 4 | BAYAT | 64.539 | 4.95 | 22.269 | 4.80 | 2.90 |
| 5 | CAWAS | 58.471 | 4.49 | 21.462 | 4.63 | 2.72 |
| 6 | TRUCUK | 80.923 | 6.21 | 28.080 | 6.06 | 2.88 |
| 7 | KEBONARUM | 19.973 | 1.53 | 7.355 | 1.59 | 2.72 |
| 8 | JOGONALAN | 60.168 | 4.62 | 21.684 | 4.68 | 2.77 |
| 9 | MANISRENGGO | 44.249 | 3.40 | 15.809 | 3.41 | 2.80 |
| 10 | KARANGNONGKO | 37.649 | 2.89 | 13.709 | 2.96 | 2.75 |
| 11 | CEPER | 66.205 | 5.08 | 23.507 | 5.07 | 2.82 |
| 12 | PEDAN | 47.803 | 3.67 | 17.153 | 3.70 | 2.79 |
| 13 | KARANGDOWO | 43.950 | 3.37 | 16.354 | 3.53 | 2.69 |
| 14 | JUWIRING | 59.375 | 4.56 | 21.128 | 4.56 | 2.81 |
| 15 | WONOSARI | 64.387 | 4.94 | 22.674 | 4.89 | 2.84 |
| 16 | DELANGGU | 42.605 | 3.27 | 15.493 | 3.34 | 2.75 |
| 17 | POLANHARJO | 41.435 | 3.18 | 15.040 | 3.24 | 2.75 |
| 18 | KARANGANOM | 47.453 | 3.64 | 16.976 | 3.66 | 2.80 |
| 19 | TULUNG | 55.157 | 4.23 | 19.341 | 4.17 | 2.85 |
| 20 | JATINOM | 62.064 | 4.76 | 21.694 | 4.68 | 2.86 |
| 21 | KEMALANG | 40.656 | 3.12 | 14.112 | 3.04 | 2.88 |
| 22 | NGAWEN | 46.330 | 3.56 | 16.041 | 3.46 | 2.89 |
| 23 | KALIKOTES | 37.807 | 2.90 | 13.153 | 2.84 | 2.87 |
| 24 | KLATEN UTARA | 49.060 | 3.77 | 16.925 | 3.65 | 2.90 |
| 25 | KLATEN TENGAH | 41.763 | 3.21 | 14.910 | 3.22 | 2.80 |
| 26 | KLATEN SELATAN | 45.399 | 3.49 | 16.062 | 3.47 | 2.83 |
| JUMLAH | | 1.302.648 | 100 | 463.519 | 100 | 2.81 |

Sumber : Dinas Kependudukan dan Pencatatan Sipil Kabupaten Klaten, 2024

Keluarga merupakan unit terkecil dalam masyarakat yang dibentuk dari adanya hubungan sosial antara laki-laki dan perempuan yang mengikat diri satu sama lain atau dinamakan pernikahan. Keluarga memiliki kewajiban untuk memenuhi kebutuhan hidup demi tercapainya kesejahteraan sosial. Tingkat kesejahteraan keluarga dapat dilihat dari sudut pandang banyaknya anggota keluarga.

Kepala keluarga di Kabupaten Klaten tersebar di 26 kecamatan. Nilai rata-rata jumlah anggota keluarga di Kabupaten Klaten sebesar 2,81 artinya pada setiap keluarga rata-rata terdiri dari 2-3 orang anggota keluarga. Berdasarkan data diatas, rata-rata jumlah anggota keluarga di setiap kecamatan yang ada di Kabupaten Klaten terdiri dari 2-3 orang.

Tabel IV.39 Jumlah Penduduk Berdasarkan Status Hubungan Dalam Keluarga

| Kabupaten/Kota : 33.10 KLATEN | | | | | | | |
|-------------------------------|-----------------|----------------|------------|----------------|------------|------------------|------------|
| No | Kelompok Umur | Laki-laki | | Perempuan | | Jumlah | |
| | | Jiwa | % | Jiwa | % | Jiwa | % |
| 1 | Kepala Keluarga | 359.124 | 55.43 | 104.395 | 15,56 | 463.519 | 35.58 |
| 2 | Suami | 14 | 0 | 0 | 0 | 14 | 0 |
| 3 | Istri | 0 | 0 | 307.022 | 46,89 | 307.022 | 23.57 |
| 4 | Anak | 280.328 | 43.27 | 232.848 | 35,56 | 513.176 | 39.39 |
| 5 | Menantu | 47 | 0.01 | 94 | 0.01 | 141 | 0.01 |
| 6 | Cucu | 3.647 | 0.56 | 3.006 | 0.46 | 6.653 | 0.51 |
| 7 | Orang Tua | 326 | 0.05 | 2.438 | 0.37 | 2.764 | 0.21 |
| 8 | Mertua | 80 | 0.01 | 591 | 0.09 | 671 | 0.05 |
| 9 | Family Lain | 3.639 | 0.56 | 3.714 | 0.57 | 7.353 | 0.56 |
| 10 | Pembantu | 1 | 0 | 7 | 0 | 8 | 0 |
| 11 | Lainnya | 647 | 0.10 | 680 | 0.10 | 1.327 | 0.10 |
| TOTAL | | 647.853 | 100 | 654.795 | 100 | 1.302.648 | 100 |

Sumber : Dinas Kependudukan dan Pencatatan Sipil Kabupaten Klaten, 2024

Status hubungan dalam keluarga digunakan untuk mengetahui posisi anggota keluarga dengan kepala keluarga. Dilihat dari tabel jumlah penduduk berdasarkan status hubungan dalam keluarga, status terbesar adalah anak yaitu sebanyak 513.176 jiwa atau sebesar 39,39%, dengan jumlah anak laki-laki lebih tinggi yaitu sebesar 280.328 jiwa dibandingkan dengan anak perempuan yaitu sebesar 232.848 jiwa.

Status kedua terbesar hubungan dalam keluarga adalah kepala keluarga sebanyak 463.519 jiwa atau sebesar 35.58% dengan jumlah laki-laki sebesar 359.124 jiwa dan perempuan 104.395 jiwa. Sedangkan status ketiga terbesar hubungan dalam keluarga adalah istri sebanyak 307.022 jiwa atau sebesar 23,57%.

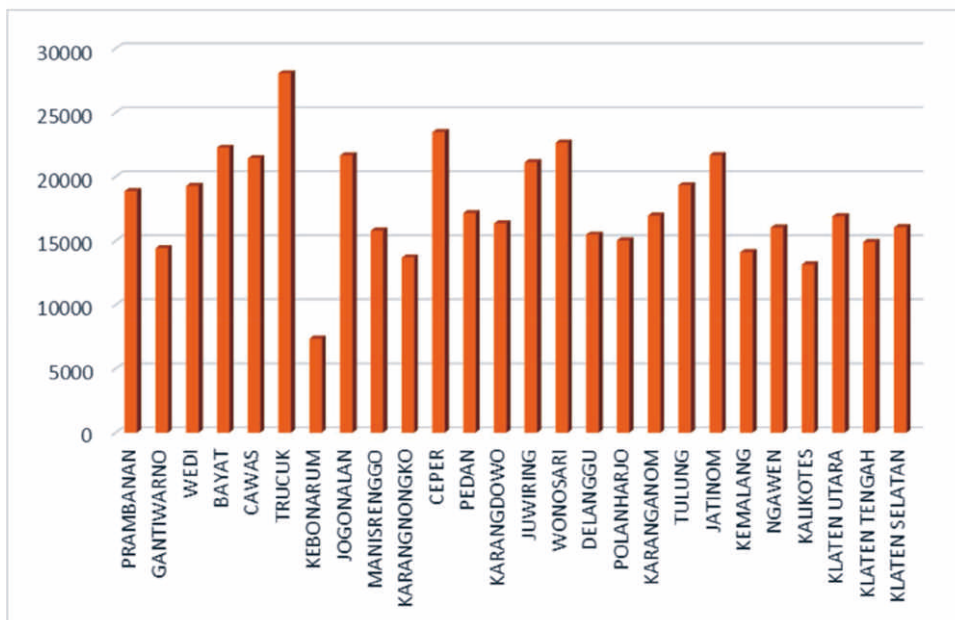
Tabel IV.40 Jumlah Kepala Keluarga per Kecamatan

| KABUPATEN/Kota :33. 10 KLATEN | | | | | | | |
|-------------------------------|----------------|----------------|------------|----------------|------------|----------------|------------|
| NO | KECAMATAN | LAKI-LAKI | | PEREMPUAN | | JUMLAH | |
| | | Jiwa | % | Jiwa | % | Jiwa | % |
| 1 | PRAMBANAN | 14.631 | 4.07 | 4.255 | 4.08 | 18.886 | 4.07 |
| 2 | GANTIWARNO | 11.004 | 3.06 | 3.415 | 3.27 | 14.419 | 3.11 |
| 3 | WEDI | 14.693 | 4.09 | 4.590 | 4.40 | 19.283 | 4.16 |
| 4 | BAYAT | 17.649 | 4.91 | 4.620 | 4.43 | 22.269 | 4.80 |
| 5 | CAWAS | 16.560 | 4.61 | 4.902 | 4.70 | 21.462 | 4.63 |
| 6 | TRUCUK | 22.358 | 6.23 | 5.722 | 5.48 | 28.080 | 6.06 |
| 7 | KEBONARUM | 5.468 | 1.52 | 1.887 | 1.81 | 7.355 | 1.59 |
| 8 | JOGONALAN | 16.586 | 4.62 | 5.098 | 4.88 | 21.684 | 4.68 |
| 9 | MANISRENGGO | 12.473 | 3.47 | 3.336 | 3.20 | 15.809 | 3.41 |
| 10 | KARANGNONGKO | 10.572 | 2.94 | 3.137 | 3.00 | 13.709 | 2.96 |
| 11 | CEPER | 18.112 | 5.04 | 5.395 | 5.17 | 23.507 | 5.07 |
| 12 | PEDAN | 13.264 | 3.69 | 3.889 | 3.73 | 17.153 | 3.70 |
| 13 | KARANGDOWO | 12.584 | 3.50 | 3.770 | 3.61 | 16.354 | 3.53 |
| 14 | JUWIRING | 16.185 | 4.51 | 4.943 | 4.73 | 21.128 | 4.56 |
| 15 | WONOSARI | 17.507 | 4.87 | 5.167 | 4.95 | 22.674 | 4.89 |
| 16 | DELANGGU | 11.629 | 3.24 | 3.864 | 3.70 | 15.493 | 3.34 |
| 17 | POLANHARJO | 11.381 | 3.17 | 3.659 | 3.50 | 15.040 | 3.24 |
| 18 | KARANGANOM | 13.051 | 3.63 | 3.925 | 3.76 | 16.976 | 3.66 |
| 19 | TULUNG | 15.210 | 4.24 | 4.131 | 3.96 | 19.341 | 4.17 |
| 20 | JATINOM | 17.330 | 4.83 | 4.364 | 4.18 | 21.694 | 4.68 |
| 21 | KEMALANG | 11.693 | 3.26 | 2.419 | 2.32 | 14.112 | 3.04 |
| 22 | NGAWEN | 12.493 | 3.48 | 3.548 | 3.40 | 16.041 | 3.46 |
| 23 | KALIKOTES | 10.304 | 2.87 | 2.849 | 2.73 | 13.153 | 2.84 |
| 24 | KLATEN UTARA | 13.118 | 3.65 | 3.807 | 3.65 | 16.925 | 3.65 |
| 25 | KLATEN TENGAH | 11.053 | 3.08 | 3.857 | 3.69 | 14.910 | 3.22 |
| 26 | KLATEN SELATAN | 12.216 | 3.40 | 3.846 | 3.68 | 16.062 | 3.47 |
| TOTAL | | 359.124 | 100 | 104.395 | 100 | 463.519 | 100 |

Sumber : Dinas Kependudukan dan Pencatatan Sipil Kabupaten Klaten, 2024

Tabel IV.40 menunjukkan banyaknya jumlah kepala keluarga yang berada di 26 kecamatan di wilayah Kabupaten Klaten. Ada sebanyak 463.519 kepala keluarga yang tersebar di beberapa kecamatan. Kecamatan dengan jumlah kepala keluarga tertinggi berada di Kecamatan Trucuk sebesar 6,06%, sedangkan kecamatan dengan jumlah kepala keluarga terendah berada di Kecamatan Kebonarum sebesar 1,59%.

Gambar IV.7. Grafik Jumlah Kepala Keluarga per Kecamatan



Tabel IV.41 Jumlah Kepala Keluarga berdasarkan Status Kawin

| NO | KECAMATAN | STATUS KAWIN KEPALA KELUARGA | | | | JUMLAH |
|----|--------------|------------------------------|--------|-------------|------------|--------|
| | | BELUM KAWIN | KAWIN | CERAI HIDUP | CERAI MATI | |
| 1 | PRAMBANAN | 678 | 13,662 | 1,101 | 3,445 | 18,886 |
| 2 | GANTIWARNO | 722 | 10,052 | 785 | 2,860 | 14,419 |
| 3 | WEDI | 904 | 13,418 | 1,019 | 3,942 | 19,283 |
| 4 | BAYAT | 775 | 16,400 | 1,003 | 4,091 | 22,269 |
| 5 | CAWAS | 707 | 15,500 | 964 | 4,291 | 21,462 |
| 6 | TRUCUK | 915 | 20,827 | 1,265 | 5,073 | 28,080 |
| 7 | KEBONARUM | 366 | 5,002 | 408 | 1,579 | 7,355 |
| 8 | JOGONALAN | 914 | 15,302 | 1,203 | 4,265 | 21,684 |
| 9 | MANISRENGGO | 501 | 11,790 | 793 | 2,725 | 15,809 |
| 10 | KARANGNONGKO | 490 | 9,990 | 667 | 2,562 | 13,709 |
| 11 | CEPER | 1,049 | 16,768 | 1,242 | 4,448 | 23,507 |
| 12 | PEDAN | 756 | 12,351 | 832 | 3,214 | 17,153 |
| 13 | KARANGDOWO | 588 | 11,672 | 815 | 3,279 | 16,354 |
| 14 | JUWIRING | 765 | 15,078 | 1,126 | 4,159 | 21,128 |
| 15 | WONOSARI | 889 | 16,427 | 1,247 | 4,111 | 22,674 |
| 16 | DELANGGU | 786 | 10,582 | 931 | 3,194 | 15,493 |
| 17 | POLANHARJO | 686 | 10,522 | 734 | 3,098 | 15,040 |
| 18 | KARANGANOM | 667 | 12,121 | 878 | 3,310 | 16,976 |

| | | | | | | |
|---------------|----------------|---------------|----------------|---------------|---------------|----------------|
| 19 | TULUNG | 551 | 14,533 | 965 | 3,292 | 19,341 |
| 20 | JATINOM | 659 | 16,352 | 962 | 3,721 | 21,694 |
| 21 | KEMALANG | 308 | 11,333 | 544 | 1,927 | 14,112 |
| 22 | NGAWEN | 677 | 11,372 | 867 | 3,125 | 16,041 |
| 23 | KALIKOTES | 448 | 9,603 | 691 | 2,411 | 13,153 |
| 24 | KLATEN UTARA | 763 | 12,110 | 951 | 3,101 | 16,925 |
| 25 | KLATEN TENGAH | 945 | 10,046 | 1,002 | 2,917 | 14,910 |
| 26 | KLATEN SELATAN | 835 | 11,198 | 1,003 | 3,026 | 16,062 |
| JUMLAH | | 18,344 | 334,011 | 23,998 | 87,166 | 463,519 |

Sumber : Dinas Kependudukan dan Pencatatan Sipil Kabupaten Klaten, 2024

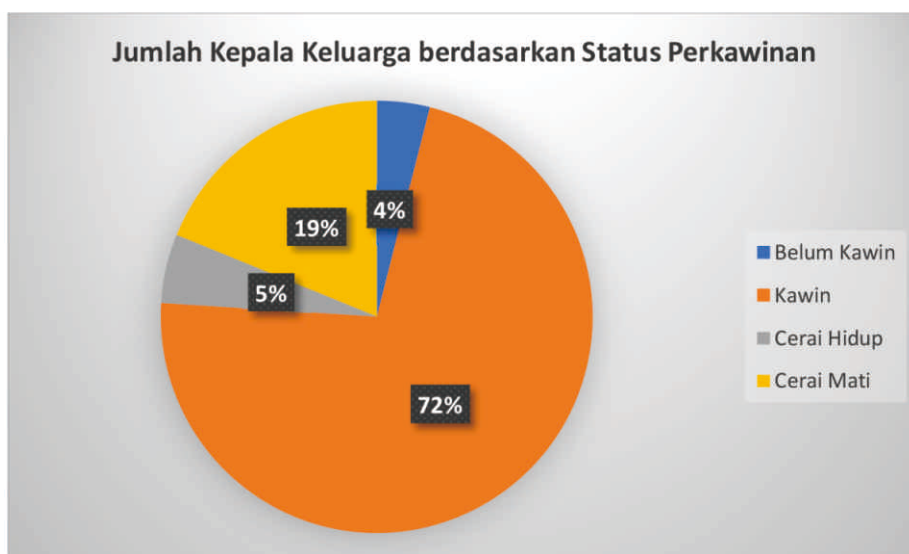
Pada tahun 2024, jumlah kepala keluarga di Kabupaten Klaten yaitu 463.519 kepala keluarga yang terdiri dari 18.344 kepala keluarga belum kawin, 334.011 kepala keluarga berstatus kawin, 23.998 kepala keluarga berstatus cerai hidup dan 87.166 kepala keluarga bersataus cerai mati.

Tabel IV.42 Jumlah Kepala Keluarga Berdasarkan Status Perkawinan dan Jenis Kelamin

| NO | KECAMATAN | BELUM KAWIN | | | KAWIN | | | CERAI HIDUP | | | CERAI MATI | | |
|----|--------------|-------------|-----|-------|--------|-----|--------|-------------|-----|-------|------------|-------|-------|
| | | Lk | Pr | Jml | Lk | Pr | Jml | Lk | Pr | Jml | Lk | Pr | Jml |
| 1 | PRAMBANAN | 402 | 276 | 678 | 13.018 | 644 | 13.662 | 445 | 656 | 1.101 | 766 | 2.679 | 3.445 |
| 2 | GANTIWARNO | 437 | 285 | 722 | 9.587 | 465 | 10.052 | 329 | 456 | 785 | 651 | 2.209 | 2.860 |
| 3 | WEDI | 516 | 388 | 904 | 12.780 | 638 | 13.418 | 446 | 573 | 1.019 | 951 | 2.991 | 3.942 |
| 4 | BAYAT | 467 | 308 | 775 | 15.775 | 625 | 16.400 | 430 | 573 | 1.003 | 977 | 3.114 | 4.091 |
| 5 | CAWAS | 368 | 339 | 707 | 14.758 | 742 | 15.500 | 394 | 570 | 964 | 1.040 | 3.251 | 4.291 |
| 6 | TRUCUK | 507 | 408 | 915 | 19.961 | 866 | 20.827 | 549 | 716 | 1.265 | 1.341 | 3.732 | 5.073 |
| 7 | KEBONARUM | 202 | 164 | 366 | 4.749 | 253 | 5.002 | 162 | 246 | 408 | 355 | 1.224 | 1.579 |
| 8 | JOGONALAN | 517 | 397 | 914 | 14.485 | 817 | 15.302 | 513 | 690 | 1.203 | 1.071 | 3.194 | 4.265 |
| 9 | MANISRENGGO | 279 | 222 | 501 | 11.221 | 569 | 11.790 | 348 | 445 | 793 | 625 | 2.100 | 2.725 |
| 10 | KARANGNONGKO | 248 | 242 | 490 | 9.457 | 533 | 9.990 | 286 | 381 | 667 | 581 | 1.981 | 2.562 |
| 11 | CEPER | 612 | 437 | 1.049 | 15.962 | 806 | 16.768 | 500 | 742 | 1.242 | 1.038 | 3.410 | 4.448 |
| 12 | PEDAN | 428 | 328 | 756 | 11.667 | 684 | 12.351 | 355 | 477 | 832 | 814 | 2.400 | 3.214 |
| 13 | KARANGDOWO | 336 | 252 | 588 | 11.061 | 611 | 11.672 | 352 | 463 | 815 | 835 | 2.444 | 3.279 |
| 14 | JUWIRING | 470 | 295 | 765 | 14.263 | 815 | 15.078 | 438 | 688 | 1.126 | 1.014 | 3.145 | 4.159 |
| 15 | WONOSARI | 500 | 389 | 889 | 15.513 | 914 | 16.427 | 508 | 739 | 1.247 | 986 | 3.125 | 4.111 |
| 16 | DELANGGU | 424 | 362 | 786 | 10.074 | 508 | 10.582 | 380 | 551 | 931 | 751 | 2.443 | 3.194 |
| 17 | POLANHARJO | 357 | 329 | 686 | 10.036 | 486 | 10.522 | 287 | 447 | 734 | 701 | 2.397 | 3.098 |
| 18 | KARANGANOM | 392 | 275 | 667 | 11.572 | 549 | 12.121 | 333 | 545 | 878 | 754 | 2.556 | 3.310 |
| 19 | TULUNG | 317 | 234 | 551 | 13.724 | 809 | 14.533 | 404 | 561 | 965 | 765 | 2.527 | 3.292 |
| 20 | JATINOM | 375 | 284 | 659 | 15.634 | 718 | 16.352 | 403 | 559 | 962 | 918 | 2.803 | 3.721 |

| | | | | | | | | | | | | | |
|--------------|----------------|---------------|--------------|---------------|----------------|---------------|----------------|--------------|---------------|---------------|---------------|---------------|---------------|
| 20 | JATINOM | 375 | 284 | 659 | 15.634 | 718 | 16.352 | 403 | 559 | 962 | 918 | 2.803 | 3.721 |
| 21 | KEMALANG | 155 | 153 | 308 | 10.902 | 431 | 11.333 | 216 | 328 | 544 | 420 | 1.507 | 1.927 |
| 22 | NGAWEN | 398 | 279 | 677 | 10.935 | 437 | 11.372 | 372 | 495 | 867 | 788 | 2.337 | 3.125 |
| 23 | KALIKOTES | 273 | 175 | 448 | 9.182 | 421 | 9.603 | 295 | 396 | 691 | 554 | 1.857 | 2.411 |
| 24 | KLATEN UTARA | 428 | 335 | 763 | 11.584 | 526 | 12.110 | 370 | 581 | 951 | 736 | 2.365 | 3.101 |
| 25 | KLATEN TENGAH | 471 | 474 | 945 | 9.563 | 483 | 10.046 | 417 | 585 | 1.002 | 602 | 2.315 | 2.917 |
| 26 | KLATEN SELATAN | 440 | 395 | 835 | 10.682 | 516 | 11.198 | 414 | 589 | 1.003 | 680 | 2.346 | 3.026 |
| TOTAL | | 10.319 | 8.025 | 18.344 | 318.145 | 15.866 | 334.011 | 9.946 | 14.052 | 23.998 | 20.714 | 66.452 | 87.166 |

Sumber : Dinas Kependudukan dan Pencatatan Sipil Kabupaten Klaten, 2024



Gambar IV.8 Grafik Jumlah Kepala Keluarga Berdasarkan Status Perkawinan

Kepala keluarga merupakan seseorang laki-laki atau perempuan yang mempunyai tanggung jawab terhadap kelangsungan hidup keluarga. Informasi yang disajikan pada data tersebut dapat digunakan untuk mengetahui jumlah kepala keluarga yang berstatus belum kawin, kawin, cerai hidup, dan cerai mati.

Berdasarkan Tabel IV.40 ada sebanyak 463.519 kepala keluarga di Kabupaten Klaten dengan jumlah kepala keluarga laki-laki ada 359.124 dan ada 104.395 kepala keluarga perempuan. Hal itu menunjukkan kepala keluarga yang dikepalai oleh laki-laki lebih banyak dibandingkan kepala keluarga yang dikepalai oleh perempuan.

Sebanyak 334.011 kepala keluarga (72,06%) berstatus kawin. Kepala keluarga dengan angka terkecil yaitu belum kawin ada 18.344 jiwa (3,96%). Perbedaan mencolok terlihat pada proporsi jenis kelamin perbandingan jumlah kepala keluarga dengan status cerai mati, sebanyak 87.166 jiwa (8,81 %). Kepala keluarga laki-laki dengan status cerai mati sebanyak 20.714 jiwa dan kepala keluarga perempuan dengan status cerai mati sebanyak 66.452 atau ada 63,65% yang terbilang lebih banyak dibanding kepala keluarga laki-laki dengan status cerai mati. Keadaan tersebut menggambarkan bahwa perempuan bisa bertahan menjadi kepala keluarga setelah ditinggal mati suami.

Tabel IV.43 Jumlah Kepala Keluarga Berdasarkan Jenis Pekerjaan

| NO | JENIS PEKERJAAN | LAKI-LAKI (JIWA) | PEREMPUAN (JIWA) | JUMLAH (JIWA) |
|----|----------------------------|------------------|------------------|---------------|
| 1 | BELUM/TIDAK BEKERJA | 3.395 | 5.522 | 8.917 |
| 2 | MENGURUS RUMAH TANGGA | 9 | 23.744 | 23.753 |
| 3 | PELAJAR/MAHASISWA | 1.337 | 910 | 2.247 |
| 4 | PENSIUNAN | 9.233 | 2.993 | 12.226 |
| 5 | PEGAWAI NEGERI SIPIL (PNS) | 7.342 | 1.232 | 8.574 |
| 6 | TENTARA NASIONAL INDONESIA | 1.589 | 3 | 1.592 |
| 7 | KEPOLISIAN RI (POLRI) | 1.312 | 9 | 1.321 |
| 8 | PERDAGANGAN | 3.506 | 2.136 | 5.642 |
| 9 | PETANI/PEKEBUN | 10.443 | 3.161 | 13.604 |
| 10 | PETERNAK | 398 | 54 | 452 |
| 11 | NELAYAN/PERIKANAN | 22 | 1 | 23 |
| 12 | INDUSTRI | 153 | 17 | 170 |
| 13 | KONSTRUKSI | 184 | 4 | 188 |
| 14 | TRANSPORTASI | 342 | 1 | 343 |
| 15 | KARYAWAN SWASTA | 58.362 | 5.461 | 63.823 |
| 16 | KARYAWAN BUMN | 1.355 | 197 | 1.552 |
| 17 | KARYAWAN BUMD | 250 | 28 | 278 |
| 18 | KARYAWAN HONORER | 1.380 | 189 | 1.569 |
| 19 | BURUH HARIAN LEPAS | 187.942 | 42.909 | 230.851 |
| 20 | BURUH TANI/PERKEBUNAN | 14.760 | 4.717 | 19.477 |
| 21 | BURUH NELAYAN/PERIKANAN | 52 | 5 | 57 |
| 22 | BURUH PETERNAKAN | 128 | 16 | 144 |
| 23 | PEMBANTU RUMAH TANGGA | 5 | 177 | 182 |
| 24 | TUKANG CUKUR | 70 | 1 | 71 |
| 25 | TUKANG LISTRIK | 75 | 0 | 75 |
| 26 | TUKANG BATU | 1.851 | 1 | 1.852 |
| 27 | TUKANG KAYU | 3.209 | 0 | 3.209 |
| 28 | TUKANG SOL SEPATU | 25 | 3 | 28 |
| 29 | TUKANG LAS/PANDAI BESI | 283 | 1 | 284 |
| 30 | TUKANG JAHIT | 510 | 457 | 967 |
| 31 | TUKANG GIGI | 15 | 2 | 17 |
| 32 | PENATA RIAS | 7 | 47 | 54 |
| 33 | PENATA BUSANA | 2 | 3 | 5 |
| 34 | PENATA RAMBUT | 8 | 12 | 20 |
| 35 | MEKANIK | 586 | 0 | 586 |
| 36 | SENIMAN | 200 | 16 | 216 |
| 37 | TABIB | 11 | 1 | 12 |

| | | | | |
|----|-----------------------------|-------|-----|-------|
| 38 | PARAJI | 2 | 7 | 9 |
| 39 | PERANCANG BUSANA | 3 | 0 | 3 |
| 40 | PENTERJEMAH | 6 | 0 | 6 |
| 41 | IMAM MASJID | 12 | 0 | 12 |
| 42 | PENDETA | 110 | 5 | 115 |
| 43 | PASTOR | 12 | 0 | 12 |
| 44 | WARTAWAN | 69 | 0 | 69 |
| 45 | USTADZ/MUBALIGH | 60 | 1 | 61 |
| 46 | JURU MASAK | 11 | 15 | 26 |
| 47 | PROMOTOR ACARA | 1 | 0 | 1 |
| 48 | ANGGOTA DPR RI | 0 | 0 | 0 |
| 49 | ANGGOTA DPD RI | 0 | 0 | 0 |
| 50 | ANGGOTA BPK | 2 | 0 | 2 |
| 51 | PRESIDEN | 0 | 0 | 0 |
| 52 | WAKIL PRESIDEN | 0 | 0 | 0 |
| 53 | ANGGOTA MAHK. KONSTITUSI | 1 | 0 | 1 |
| 54 | ANGGOTA KABINET KEMENTERIAN | 0 | 0 | 0 |
| 55 | DUTA BESAR | 0 | 0 | 0 |
| 56 | GUBERNUR | 0 | 0 | 0 |
| 57 | WAKIL GUBERNUR | 0 | 0 | 0 |
| 58 | BUPATI | 0 | 1 | 1 |
| 59 | WAKIL BUPATI | 1 | 0 | 1 |
| 60 | WALIKOTA | 0 | 0 | 0 |
| 61 | WAKIL WALIKOTA | 0 | 0 | 0 |
| 62 | ANGGOTA DPRD PROP | 2 | 1 | 3 |
| 63 | ANGGOTA DPRD KAB./KOTA | 26 | 1 | 27 |
| 64 | DOSEN | 403 | 50 | 453 |
| 65 | GURU | 3.018 | 940 | 3.958 |
| 66 | PILOT | 0 | 0 | 0 |
| 67 | PENGACARA | 53 | 4 | 57 |
| 68 | NOTARIS | 26 | 11 | 37 |
| 69 | ARSITEK | 27 | 0 | 27 |
| 70 | AKUNTAN | 4 | 1 | 5 |
| 71 | KONSULTAN | 60 | 1 | 61 |
| 72 | DOKTER | 209 | 46 | 255 |
| 73 | BIDAN | 0 | 64 | 64 |
| 74 | PERAWAT | 335 | 83 | 418 |
| 75 | APOTEKER | 20 | 15 | 35 |
| 76 | PSIKIATER/PSIKOLOG | 0 | 0 | 0 |
| 77 | PENYIAR TELEVISI | 0 | 0 | 0 |
| 78 | PENYIAR RADIO | 2 | 1 | 3 |
| 79 | PELAUT | 335 | 3 | 338 |

| | | | | |
|---------------|----------------------------|----------------|----------------|----------------|
| 80 | PENELITI | 11 | 1 | 12 |
| 81 | SOPIR | 2.342 | 0 | 2.342 |
| 82 | PIALANG | 2 | 0 | 2 |
| 83 | PARANORMAL | 5 | 1 | 6 |
| 84 | PEDAGANG | 7.514 | 4.271 | 11.785 |
| 85 | PERANGKAT DESA | 2.023 | 96 | 2.119 |
| 86 | KEPALA DESA | 329 | 12 | 341 |
| 87 | BIARAWAN/BIARAWATI | 2 | 13 | 15 |
| 88 | WIRASWASTA | 30.925 | 3.961 | 34.886 |
| 89 | ANGG.LEMB.TINGGI LAINNYA | 803 | 756 | 1.559 |
| 90 | ARTIS | 0 | 0 | 0 |
| 91 | ATLIT | 1 | 0 | 1 |
| 92 | CHEFF | 0 | 0 | 0 |
| 93 | MANAJER | 0 | 0 | 0 |
| 94 | TENAGA TATA USAHA | 0 | 0 | 0 |
| 95 | OPERATOR | 0 | 0 | 0 |
| 96 | PEKERJA PENGOLAH.KERAJINAN | 0 | 0 | 0 |
| 97 | TEKNISI | 1 | 0 | 1 |
| 98 | ASISTEN AHLI | 0 | 0 | 0 |
| 99 | PEKERJAAN LAINNYA | 5 | 5 | 10 |
| JUMLAH | | 359.124 | 104.396 | 463.520 |

Sumber : Dinas Kependudukan dan Pencatatan Sipil Kabupaten Klaten, 2024

Status ekonomi keluarga dapat dilihat dari kegiatan ekonomi kepala keluarga maupun anggota keluarga serta seberapa besar sumbangan mereka terhadap ekonomi keluarga. Hal tersebut menjadikan informasi mengenai kepala keluarga menurut jenis pekerjaan perlu diketahui untuk perencanaan pelayanan kebutuhan dasar penduduk. Data yang didapat dari Data Konsolidasi Bersih (DKB) Kependudukan Semester II Tahun 2024, menggambarkan persentase terbesar pekerjaan kepala keluarga yaitu buruh harian lepas sejumlah 230.851 kepala keluarga (49,80%) dan karyawan swasta sebesar 63.823 kepala keluarga (13,77%) serta wiraswasta sebesar 34.886 kepala keluarga (7,53%).

Tabel IV.44 Jumlah Kepala Keluarga Berdasarkan Tingkat Pendidikan

| No | Tingkat Pendidikan | Laki-laki | Perempuan | Jumlah | Persentase |
|--------------|--------------------------|----------------|----------------|----------------|------------|
| 1 | TIDAK/BLM SEKOLAH | 7.554 | 14.056 | 21.610 | 4.66 |
| 2 | BELUM TAMAT SD/SEDERAJAT | 7.621 | 6.988 | 14.609 | 3.15 |
| 3 | TAMAT SD/SEDERAJAT | 85.747 | 39.786 | 125.533 | 27.08 |
| 4 | SLTP/SEDERAJAT | 62.262 | 13.691 | 75.953 | 16.39 |
| 5 | SLTA/SEDERAJAT | 153.638 | 22.558 | 176.196 | 38.01 |
| 6 | DIPLOMA I/II | 2.675 | 868 | 3.543 | 0.76 |
| 7 | AKADEMI/DIPL.III/S. MUDA | 9.886 | 2.010 | 11.896 | 2.57 |
| 8 | DIPLOMA IV/STRATA I | 27.537 | 4.175 | 31.712 | 6.84 |
| 9 | STRATA-II | 2.088 | 244 | 2.332 | 0.50 |
| 10 | STRATA-III | 116 | 19 | 135 | 0.03 |
| TOTAL | | 359.124 | 104.395 | 463.519 | |

Sumber : Dinas Kependudukan dan Pencatatan Sipil Kabupaten Klaten, 2024

Pada umumnya pendidikan kepala keluarga mempunyai peranan penting dalam kaitannya dengan tingkat kesejahteraan keluarga walaupun dalam beberapa kasus ada beberapa pengecualian. Jenjang pendidikan terakhir dapat menjadi salah satu faktor pendukung kepala keluarga untuk mendapatkan pekerjaan guna memenuhi keperluan hidup keluarga. Semakin tinggi pendidikan kepala keluarga, diharapkan semakin tinggi pula tingkat kesejahteraan keluarga.

Berdasarkan data tersebut terdapat 176.196 kepala keluarga (38,01%) dengan tingkat pendidikan terakhir SLTA/Sederajat. Angka tersebut didominasi oleh laki-laki dengan angka 153.638 jiwa, lebih banyak dibandingkan perempuan dengan angka 22.558 jiwa. Menduduki peringkat kedua kepala keluarga dengan tingkat pendidikan terakhir SD sejumlah 125.533 jiwa (27,08%).

Program pemerintah telah mewajibkan pendidikan selama sembilan tahun, namun tingkat pendidikan terakhir kepala keluarga SLTP/Sederajat masih terbilang cukup banyak yaitu 16,39%. Tingkat pendidikan terakhir kepala keluarga yang rendah dapat mengindikasikan pendapatan yang juga rendah, sehingga mempengaruhi tingkat kesejahteraan keluarga dalam memenuhi kebutuhan hidupnya.

4. Jumlah Penduduk Menurut Karakteristik Sosial

Tabel IV.45 Jumlah Penduduk Tujuh Tahun Keatas Berdasarkan Tingkat Pendidikan

| Kabupaten/Kota : 33.10 KLATEN | | | | | |
|-------------------------------|---------------------------|----------------|---------------|----------------|------------|
| No | Tingkat Pendidikan | Laki-laki | Perempuan | Jumlah | |
| | | Jiwa | Jiwa | Jiwa | % |
| 1 | SD | 85.747 | 39.786 | 125.533 | 29,38 |
| 2 | SMP | 62.262 | 13.691 | 75.953 | 17,78 |
| 3 | SMA | 153.638 | 22.558 | 176.196 | 41,23 |
| 4 | Perguruan Tinggi (DI-III) | 42.302 | 7.316 | 49.618 | 11,61 |
| JUMLAH | | 343.949 | 83.351 | 427.300 | 100 |

Sumber : Dinas Kependudukan dan Pencatatan Sipil Kabupaten Klaten, 2024

Tingkat pendidikan merupakan salah satu ukuran untuk melihat kualitas penduduk suatu wilayah. Semakin tinggi tingkat pendidikan yang ditamatkan maka semakin baik pula kualitas sumber daya manusia pada wilayah tersebut. Tamat sekolah didefinisikan sebagai jenjang pendidikan yang telah berhasil diselesaikan yang dibuktikan dengan adanya ijazah atau surat tanda tamat belajar.

Pada tabel di atas dapat diketahui bahwa persentase tertinggi berdasarkan tingkat pendidikan penduduk Kabupaten Klaten adalah pada jenjang SMA yaitu 41,23 % dimana jumlah penduduk perempuan lebih banyak dibandingkan laki-laki.

Salah satu faktor yang mempengaruhinya adalah permintaan tenaga kerja dengan kriteria minimal pendidikan SMA menyebabkan penduduk berusaha untuk mencapai jenjang pendidikan tersebut sehingga jumlah penduduk pada tingkat pendidikan SMA tertinggi dibandingkan dengan tingkat pendidikan lainnya, kemudian disusul SD dengan 29,38% dengan jumlah laki-laki lebih banyak daripada perempuan.

Tabel IV.46 Jumlah Penduduk Berdasarkan Agama dan Kepercayaan

| Kabupaten/Kota : 33.10 KLATEN | | | | | | | |
|-------------------------------|-------------|----------------|------------|----------------|------------|------------------|------------|
| No. | Agama | Laki-Laki | | Perempuan | | Jumlah | |
| | | Jiwa | % | Jiwa | % | Jiwa | % |
| 1 | Islam | 614.349 | 94,83 | 618.576 | 94,39 | 1.232.925 | 94,64 |
| 2 | Kristen | 14.385 | 2,22 | 15.726 | 2,39 | 30.111 | 2,31 |
| 3 | Katholik | 17.079 | 2,64 | 18.887 | 2,88 | 35.466 | 2,72 |
| 4 | Hindu | 1.888 | 0,29 | 1.942 | 0,29 | 3.830 | 0,29 |
| 5 | Budha | 99 | 0,02 | 116 | 0,01 | 216 | 0,01 |
| 6 | Konghucu | 2 | 0 | 5 | 0 | 7 | 0 |
| 7 | Kepercayaan | 51 | 0 | 43 | 0 | 94 | 0 |
| Jumlah | | 647.853 | 100 | 655.295 | 100 | 1.302.648 | 100 |

Sumber : Dinas Kependudukan dan Pencatatan Sipil Kabupaten Klaten, 2024

Informasi tentang jumlah penduduk berdasarkan agama dan kepercayaan yang dianut diperlukan karena agama memegang peranan penting dalam kehidupan bermasyarakat. Negara memberikan kebebasan bagi setiap penduduk untuk menganut agama tertentu.

Untuk Kabupaten Klaten, persentase tertinggi agama yang dianut adalah Islam yaitu 94,64%, kemudian disusul agama Katholik 2,72% dan Kristen 2,31%. Sedangkan Hindu, Budha, aliran kepercayaan serta Konghucu jumlahnya sangat sedikit yaitu kurang dari 1%.

Dengan diketahuinya jumlah penduduk yang menganut agama tertentu, maka pemerintah akan lebih mudah dalam hal perencanaan penyediaan sarana dan prasarana peribadatan serta perencanaan program kegiatan yang berkaitan dengan kerukunan antar umat beragama.

5. Perkembangan Penduduk Menurut Kelahiran dan Kematian

Tabel IV.47 Jumlah Kelahiran Hidup per Kecamatan

| NO | KECAMATAN | JUMLAH KELAHIRAN (JIWA) | | | |
|---------------|----------------|-------------------------|--------------|---------------|---------------|
| | | LAKI-LAKI | PEREMPUAN | JUMLAH | PERSENTASE |
| 1 | Prambanan | 245 | 243 | 488 | 4,32 |
| 2 | Gantiwarno | 133 | 149 | 282 | 2,50 |
| 3 | Wedi | 191 | 239 | 430 | 3,81 |
| 4 | Bayat | 314 | 244 | 558 | 4,94 |
| 5 | Cawas | 236 | 207 | 443 | 3,92 |
| 6 | Trucuk | 365 | 352 | 717 | 6,35 |
| 7 | Kalikotes | 178 | 155 | 333 | 2,95 |
| 8 | Kebonarum | 92 | 90 | 182 | 1,61 |
| 9 | Jogonalan | 268 | 267 | 535 | 4,74 |
| 10 | Manisrenggo | 201 | 183 | 384 | 3,40 |
| 11 | Karangnongko | 175 | 177 | 352 | 3,12 |
| 12 | Ngawen | 192 | 200 | 392 | 3,47 |
| 13 | Ceper | 267 | 275 | 542 | 4,80 |
| 14 | Pedan | 215 | 194 | 409 | 3,62 |
| 15 | Karangdowo | 195 | 157 | 352 | 3,12 |
| 16 | Juwiring | 309 | 269 | 578 | 5,12 |
| 17 | Wonosari | 289 | 303 | 592 | 5,24 |
| 18 | Delanggu | 182 | 157 | 339 | 3,00 |
| 19 | Polanharjo | 158 | 182 | 340 | 3,01 |
| 20 | Karanganom | 223 | 227 | 450 | 3,99 |
| 21 | Tulung | 237 | 249 | 486 | 4,31 |
| 22 | Jatinom | 326 | 293 | 619 | 5,48 |
| 23 | Kemalang | 212 | 205 | 417 | 3,69 |
| 24 | Klaten Selatan | 202 | 229 | 431 | 3,82 |
| 25 | Klaten Tengah | 144 | 136 | 280 | 2,48 |
| 26 | Klaten Utara | 181 | 176 | 357 | 3,16 |
| JUMLAH | | 5.730 | 5.558 | 11.288 | 100,00 |

Sumber : Dinas Kesehatan Kabupaten Klaten, 2024

Berdasarkan tabel di atas dapat diketahui bahwa jumlah kelahiran hidup di Kabupaten Klaten tahun 2024 adalah sebanyak 11.288 kelahiran hidup, dimana angka kelahiran hidup tertinggi berada di Kecamatan Trucuk yaitu 717 jiwa atau sebesar 6,35%. Adapaun kecamatan yang memiliki angka kelahiran hidup terendah adalah Kecamatan Kebonarum dengan angka 182 kelahiran hidup atau 1,61%.

Tabel IV.48 Angka Kelahiran Kasar per Kecamatan

| NO | KECAMATAN | Jumlah Kelahiran Hidup (Jiwa) | Jumlah Penduduk Pertengahan Periode (Jiwa) | Angka Kelahiran Kasar CBR |
|----|----------------|-------------------------------|--|---------------------------|
| 1 | PRAMBANAN | 446 | 52,911 | 8.43 |
| 2 | GANTIWARNO | 326 | 39,151 | 8.33 |
| 3 | WEDI | 486 | 52,814 | 9.2 |
| 4 | BAYAT | 612 | 64,447 | 9.5 |
| 5 | CAWAS | 473 | 58,409 | 8.1 |
| 6 | TRUCUK | 744 | 80,709 | 9.22 |
| 7 | KEBONARUM | 176 | 19,955 | 8.82 |
| 8 | JOGONALAN | 508 | 60,093 | 8.45 |
| 9 | MANISRENGGO | 383 | 44,040 | 8.7 |
| 10 | KARANGNONGKO | 356 | 37,477 | 9.5 |
| 11 | CEPER | 570 | 66,069 | 8.63 |
| 12 | PEDAN | 407 | 47,761 | 8.52 |
| 13 | KARANGDOWO | 384 | 43,923 | 8.74 |
| 14 | JUWIRING | 515 | 59,374 | 8.67 |
| 15 | WONOSARI | 558 | 64,272 | 8.68 |
| 16 | DELANGGU | 340 | 42,628 | 7.98 |
| 17 | POLANHARJO | 384 | 41,433 | 9.27 |
| 18 | KARANGANOM | 487 | 47,391 | 10.28 |
| 19 | TULUNG | 524 | 55,043 | 9.52 |
| 20 | JATINOM | 625 | 61,744 | 10.12 |
| 21 | KEMALANG | 393 | 40,487 | 9.71 |
| 22 | NGAWEN | 426 | 46,401 | 9.18 |
| 23 | KALIKOTES | 346 | 37,680 | 9.18 |
| 24 | KLATEN UTARA | 424 | 48,972 | 8.66 |
| 25 | KLATEN TENGAH | 325 | 41,671 | 7.8 |
| 26 | KLATEN SELATAN | 411 | 45,287 | 9.08 |
| | JUMLAH | 11,629 | 1,300,142 | 8.94 |

Sumber : Dinas Kependudukan dan Pencatatan Sipil Kabupaten Klaten, 2024

Angka kelahiran kasar menunjukkan banyaknya kelahiran pada tahun tertentu per 1000 penduduk pada pertengahan tahun yang sama. Informasi tersebut berguna untuk mengetahui tingkat kelahiran di suatu daerah tertentu pada waktu tertentu.

Angka kelahiran kasar di Kabupaten Klaten sebesar 8,94% artinya terdapat 8-9 kelahiran per 1000 penduduk pada tahun 2024. Angka kelahiran kasar tertinggi terdapat di Kecamatan Karangnom dengan angka 10,28% yang artinya terdapat 10-11 kelahiran per 1000 penduduk. Sedangkan terendah terdapat di Kecamatan Klaten Tengah dengan angka 7,8%.

Tabel IV.49 Jumlah Kematian per Kecamatan

| NO | KODE | KECAMATAN | JUMLAH KEMATIAN PENDUDUK | | | |
|----|----------|----------------|--------------------------|--------------|---------------|------------|
| | | | LAKI-LAKI | PEREMPUAN | JUMLAH | PERSENTASE |
| | | | (JIWA) | (JIWA) | (JIWA) | |
| 1 | 33.10.01 | PRAMBANAN | 284 | 270 | 554 | 3,93 |
| 2 | 33.10.02 | GANTIWARNO | 220 | 216 | 436 | 3,09 |
| 3 | 33.10.03 | WEDI | 300 | 246 | 546 | 3,87 |
| 4 | 33.10.04 | BAYAT | 353 | 278 | 631 | 4,48 |
| 5 | 33.10.05 | CAWAS | 323 | 272 | 595 | 4,22 |
| 6 | 33.10.06 | TRUCUK | 428 | 407 | 835 | 5,93 |
| 7 | 33.10.07 | KEBONARUM | 141 | 117 | 258 | 1,83 |
| 8 | 33.10.08 | JOGONALAN | 383 | 349 | 732 | 5,19 |
| 9 | 33.10.09 | MANISRENGGO | 255 | 206 | 461 | 3,27 |
| 10 | 33.10.10 | KARANGNONGKO | 207 | 198 | 405 | 2,87 |
| 11 | 33.10.11 | CEPER | 369 | 289 | 658 | 4,67 |
| 12 | 33.10.12 | PEDAN | 280 | 250 | 530 | 3,76 |
| 13 | 33.10.13 | KARANGDOWO | 297 | 301 | 598 | 4,24 |
| 14 | 33.10.14 | JUWIRING | 370 | 301 | 671 | 4,76 |
| 15 | 33.10.15 | WONOSARI | 352 | 297 | 649 | 4,61 |
| 16 | 33.10.16 | DELANGGU | 295 | 244 | 539 | 3,82 |
| 17 | 33.10.17 | POLANHARJO | 273 | 264 | 537 | 3,81 |
| 18 | 33.10.18 | KARANGANOM | 274 | 244 | 518 | 3,68 |
| 19 | 33.10.19 | TULUNG | 334 | 273 | 607 | 4,31 |
| 20 | 33.10.20 | JATINOM | 318 | 271 | 589 | 4,18 |
| 21 | 33.10.21 | KEMALANG | 196 | 180 | 376 | 2,67 |
| 22 | 33.10.22 | NGAWEN | 301 | 245 | 546 | 3,87 |
| 23 | 33.10.23 | KALIKOTES | 199 | 132 | 331 | 2,35 |
| 24 | 33.10.24 | KLATEN UTARA | 299 | 243 | 542 | 3,85 |
| 25 | 33.10.25 | KLATEN TENGAH | 235 | 240 | 475 | 3,37 |
| 26 | 33.10.26 | KLATEN SELATAN | 246 | 227 | 473 | 3,36 |
| | | JUMLAH | 7.532 | 6.560 | 14.092 | 100 |

Sumber : Dinas Kependudukan dan Pencatatan Sipil Kabupaten Klaten, 2024

Berdasarkan tabel diatas, diketahui bahwa angka kematian di Kabupaten Klaten tahun 2024 berjumlah 14.092 jiwa, yang tersebar dalam 26 kecamatan. Kecamatan Trucuk merupakan kecamatan tertinggi angka kematiannya yaitu 835 jiwa (5,93%), sedangkan Kecamatan Kebonarum merupakan kecamatan dengan angka kematian terendah dengan angka sejumlah 258 jiwa (1,83%).

Tabel IV.50 Angka Kematian Kasar per Kecamatan

| Kabupaten/Kota : 33.10 KLATEN | | | | | |
|-------------------------------|-----------|----------------|------------------------------|------------------------|----------------------|
| No | Kecamatan | | Jumlah Kematian Hidup (Jiwa) | Jumlah Penduduk (Jiwa) | Angka Kematian Kasar |
| | Kode | Nama | | Pertengahan Periode | |
| 1 | 33.10.01 | PRAMBANAN | 554 | 52.911 | 10,47 |
| 2 | 33.10.02 | GANTIWARNO | 436 | 39.151 | 11,14 |
| 3 | 33.10.03 | WEDI | 546 | 52.814 | 10,34 |
| 4 | 33.10.04 | BAYAT | 631 | 64.447 | 9,79 |
| 5 | 33.10.05 | CAWAS | 595 | 58.409 | 10,19 |
| 6 | 33.10.06 | TRUCUK | 835 | 80.709 | 10,35 |
| 7 | 33.10.07 | KEBONARUM | 258 | 19.955 | 12,93 |
| 8 | 33.10.08 | JOGONALAN | 732 | 60.093 | 12,18 |
| 9 | 33.10.09 | MANISRENGGO | 461 | 44.040 | 10,47 |
| 10 | 33.10.10 | KARANGNONGKO | 405 | 37.477 | 10,81 |
| 11 | 33.10.11 | CEPER | 658 | 66.069 | 9,96 |
| 12 | 33.10.12 | PEDAN | 530 | 47.761 | 11,1 |
| 13 | 33.10.13 | KARANGDOWO | 598 | 43.923 | 13,61 |
| 14 | 33.10.14 | JUWIRING | 671 | 59.374 | 11,3 |
| 15 | 33.10.15 | WONOSARI | 649 | 64.272 | 10,1 |
| 16 | 33.10.16 | DELANGGU | 539 | 42.628 | 12,64 |
| 17 | 33.10.17 | POLANHARJO | 537 | 41.433 | 12,96 |
| 18 | 33.10.18 | KARANGANOM | 518 | 47.391 | 10,93 |
| 19 | 33.10.19 | TULUNG | 607 | 55.043 | 11,03 |
| 20 | 33.10.20 | JATINOM | 590 | 61.744 | 9,56 |
| 21 | 33.10.21 | KEMALANG | 377 | 40.487 | 9,31 |
| 22 | 33.10.22 | NGAWEN | 546 | 46.401 | 11,77 |
| 23 | 33.10.23 | KALIKOTES | 331 | 37.680 | 8,78 |
| 24 | 33.10.24 | KLATEN UTARA | 542 | 48.972 | 11,07 |
| 25 | 33.10.25 | KLATEN TENGAH | 475 | 41.671 | 11,40 |
| 26 | 33.10.26 | KLATEN SELATAN | 473 | 45.287 | 10,44 |
| Jumlah | | | 14.094 | 1.300.142 | 10,84 |

Sumber : Dinas Kependudukan dan Pencatatan Sipil Kabupaten Klaten, 2024

Angka Kematian Kasar adalah banyaknya kematian untuk setiap 1000 orang penduduk pada pertengahan tahun yang terjadi pada suatu daerah pada waktu tertentu.

Angka kematian kasar di Kabupaten Klaten pada tahun 2024 sebesar 10,48 artinya terdapat 10 – 11 kematian per 1000 penduduk pada tahun 2024. Angka kematian kasar tertinggi di Kecamatan Karangdowo sebesar 13,61 dan terendah di Kecamatan Kalikotes sebesar 8,78.

BAB V KUALITAS DAN MOBILITAS PENDUDUK

Kualitas penduduk merupakan tingkat kehidupan penduduk yang berkaitan dengan kemampuan dalam pemenuhan kebutuhan, seperti pangan, sandang, papan, kesehatan dan pendidikan. Kualitas penduduk harus diperhatikan dengan baik oleh pemerintah karena merupakan aset penting dalam pembangunan.

Faktor-faktor yang mempengaruhi kualitas penduduk antara lain :

1. Tingkat kesehatan penduduk

Kesehatan merupakan hal yang penting, tanpa kesehatan manusia tidak dapat melaksanakan aktivitas dengan baik. Pertumbuhan dan perkembangan manusia sangat dipengaruhi oleh kesehatan.

2. Tingkat pendidikan penduduk

Pendidikan merupakan modal yang penting dalam mengembangkan kemampuan kognitif, afektif, dan psikomotorik seseorang, yang menjadi modal mengembangkan kreativitasnya untuk menyelesaikan berbagai permasalahan.

3. Tingkat kesejahteraan penduduk

Kesejahteraan penduduk ditandai dengan terpenuhinya kebutuhan pangan, sandang, dan papan.

Faktor-faktor tersebut saling terkait dan mempengaruhi kemampuan penduduk untuk berkontribusi pada pembangunan dan menikmati kehidupan yang berkualitas.

Dalam bab ini akan dibahas kualitas penduduk dengan indikator aspek kesehatan, pendidikan, ekonomi, sosial dan mobilitas.

A. Aspek Kesehatan

Kesehatan penduduk dapat dilihat indikatornya dari aspek kelahiran dan kematian. Aspek kelahiran menyediakan data tentang angka kelahiran menurut umur, angka kelahiran total, rasio anak dan perempuan. Sedangkan aspek kematian menyediakan data angka kematian bayi, angka kematian *neonatal*, angka kematian *post neonatal*, angka kematian anak, angka kematian balita dan angka kematian ibu.

1. Aspek Kelahiran

Jumlah kelahiran di Kabupaten Klaten tahun 2024 adalah sebanyak 11.288 kelahiran hidup, dimana angka kelahiran hidup tertinggi berada di Kecamatan Juwiring yaitu 578 dengan 309 adalah laki-laki dan 269 perempuan. Adapun kecamatan yang memiliki angka kelahiran hidup terendah adalah Kecamatan Kebonarum dengan angka 182 kelahiran hidup.

Tabel V.1 Jumlah Kelahiran Tahun 2024

| NO | KECAMATAN | NAMA PUSKESMAS | JUMLAH KELAHIRAN | | | | | | | | |
|--|----------------|--------------------------|------------------|------------|--------------|--------------|------------|--------------|-----------------------|------------|---------------|
| | | | LAKI-LAKI | | | PEREMPUAN | | | LAKI-LAKI + PEREMPUAN | | |
| | | | HIDUP | MATI | HIDUP + MATI | HIDUP | MATI | HIDUP + MATI | HIDUP | MATI | HIDUP + MATI |
| 1 | 2 | 3 | 4 | 5 | 6 | 7 | 8 | 9 | 10 | 11 | 12 |
| 1 | Prambanan | Puskesmas Prambanan | 111 | 0 | 111 | 110 | 0 | 110 | 221 | 0 | 221 |
| 2 | Prambanan | Puskesmas Kebondalem Lor | 134 | 0 | 134 | 133 | 0 | 133 | 267 | 0 | 267 |
| 3 | Gantiwarno | Puskesmas Gantiwarno | 133 | | 133 | 149 | | 149 | 282 | 0 | 282 |
| 4 | Wedi | Puskesmas Wedi | 191 | 0 | 191 | 239 | 5 | 244 | 430 | 5 | 435 |
| 5 | Bayat | Puskesmas Bayat | 314 | 2 | 316 | 244 | 1 | 245 | 558 | 3 | 561 |
| 6 | Cawas | Puskesmas Cawas I | 123 | | 123 | 98 | 1 | 99 | 221 | 1 | 222 |
| 7 | Cawas | Puskesmas Cawas II | 113 | 3 | 116 | 109 | 3 | 112 | 222 | 6 | 228 |
| 8 | Trucuk | Puskesmas Trucuk I | 178 | | 178 | 171 | | 171 | 349 | 0 | 349 |
| 9 | Trucuk | Puskesmas Trucuk II | 187 | 4 | 191 | 181 | 2 | 183 | 368 | 6 | 374 |
| 10 | Kalikotes | Puskesmas Kalikotes | 178 | 1 | 179 | 155 | 0 | 155 | 333 | 1 | 334 |
| 11 | Kebonarum | Puskesmas Kebonarum | 92 | | 92 | 90 | | 90 | 182 | 0 | 182 |
| 12 | Jogonalan | Puskesmas Jogonalan I | 122 | 1 | 123 | 115 | | 115 | 237 | 1 | 238 |
| 13 | Jogonalan | Puskesmas Jogonalan II | 146 | | 146 | 152 | | 152 | 298 | 0 | 298 |
| 14 | Manisrenggo | Puskesmas Manisrenggo | 201 | 2 | 203 | 183 | | 183 | 384 | 2 | 386 |
| 15 | Karangnongko | Puskesmas Karangnongko | 175 | 4 | 179 | 177 | 2 | 179 | 352 | 6 | 358 |
| 16 | Ngawen | Puskesmas Ngawen | 192 | 1 | 193 | 200 | | 200 | 392 | 1 | 393 |
| 17 | Ceper | Puskesmas Ceper | 132 | | 132 | 146 | 1 | 147 | 278 | 1 | 279 |
| 18 | Ceper | Puskesmas Jambukulon | 135 | 1 | 136 | 129 | 1 | 130 | 264 | 2 | 266 |
| 19 | Pedan | Puskesmas Pedan | 215 | 1 | 216 | 194 | 1 | 195 | 409 | 2 | 411 |
| 20 | Karangdowo | Puskesmas Karangdowo | 195 | 3 | 198 | 157 | 2 | 159 | 352 | 5 | 357 |
| 21 | Juwiring | Puskesmas Juwiring | 309 | 1 | 310 | 269 | 0 | 269 | 578 | 1 | 579 |
| 22 | Wonosari | Puskesmas Wonosari I | 115 | 2 | 117 | 132 | 0 | 132 | 247 | 2 | 249 |
| 23 | Wonosari | Puskesmas Wonosari II | 174 | 0 | 174 | 171 | 3 | 174 | 345 | 3 | 348 |
| 24 | Delanggu | Puskesmas Delanggu | 182 | 2 | 184 | 157 | 2 | 159 | 339 | 4 | 343 |
| 25 | Polanharjo | Puskesmas Polanharjo | 158 | | 158 | 182 | 2 | 184 | 340 | 2 | 342 |
| 26 | Karanganom | Puskesmas Karangonon | 223 | 1 | 224 | 227 | 2 | 229 | 450 | 3 | 453 |
| 27 | Tulung | Puskesmas Majegan | 106 | 1 | 107 | 103 | 0 | 103 | 209 | 1 | 210 |
| 28 | Tulung | Puskesmas Tulung | 131 | 1 | 132 | 146 | | 146 | 277 | 1 | 278 |
| 29 | Jatinom | Puskesmas Jatinom | 149 | 1 | 150 | 120 | | 120 | 269 | 1 | 270 |
| 30 | Jatinom | Puskesmas Kayumas | 177 | 1 | 178 | 173 | 1 | 174 | 350 | 2 | 352 |
| 31 | Kemalang | Puskesmas Kemalang | 212 | 2 | 214 | 205 | 1 | 206 | 417 | 3 | 420 |
| 32 | Klaten Selatan | Puskesmas Klaten Selatan | 202 | 1 | 203 | 229 | 1 | 230 | 431 | 2 | 433 |
| 33 | Klaten Tengah | Puskesmas Klaten Tengah | 144 | | 144 | 136 | 1 | 137 | 280 | 1 | 281 |
| 34 | Klaten Utara | Puskesmas Klaten Utara | 181 | 1 | 182 | 176 | 1 | 177 | 357 | 2 | 359 |
| JUMLAH (KAB/KOTA) | | | 5.730 | 37 | 5.767 | 5.558 | 33 | 5.591 | 11.288 | 70 | 11.358 |
| ANGKA LAHIR MATI PER 1.000 KELAHIRAN (DILAPORKAN) | | | | 6,4 | | | 5,9 | | | 6,2 | |

Sumber : Dinas Kesehatan Kabupaten Klaten, 2024

Tabel V.2 Rasio Anak dan Perempuan di Kabupaten Klaten

| NO | KODE | KECAMATAN | JUMLAH PEREMPUAN USIA 15-49 TH | UMUR ANAK (0-4 TH) | CHILD WOMEN RATIO (CWR) |
|----|----------|----------------|--------------------------------|--------------------|-------------------------|
| 1 | 33.10.01 | PRAMBANAN | 13522 | 2982 | 22,05 |
| 2 | 33.10.02 | GANTIWARNO | 9401 | 2228 | 23,70 |
| 3 | 33.10.03 | WEDI | 12855 | 3049 | 23,72 |
| 4 | 33.10.04 | BAYAT | 15700 | 3861 | 24,59 |
| 5 | 33.10.05 | CAWAS | 13715 | 3116 | 22,72 |
| 6 | 33.10.06 | TRUCUK | 19697 | 4952 | 25,14 |
| 7 | 33.10.07 | KEBONARUM | 4817 | 1090 | 22,63 |
| 8 | 33.10.08 | JOGONALAN | 14799 | 3346 | 22,61 |
| 9 | 33.10.09 | MANISRENGGO | 10935 | 2501 | 22,87 |
| 10 | 33.10.10 | KARANGNONGKO | 9091 | 2139 | 23,53 |
| 11 | 33.10.11 | CEPER | 16523 | 3730 | 22,57 |
| 12 | 33.10.12 | PEDAN | 11835 | 2683 | 22,67 |
| 13 | 33.10.13 | KARANGDOWO | 10392 | 2407 | 23,16 |
| 14 | 33.10.14 | JUWIRING | 14621 | 3331 | 22,78 |
| 15 | 33.10.15 | WONOSARI | 15963 | 3670 | 22,99 |
| 16 | 33.10.16 | DELANGGU | 10477 | 2259 | 21,56 |
| 17 | 33.10.17 | POLANHARJO | 10076 | 2343 | 23,25 |
| 18 | 33.10.18 | KARANGANOM | 11581 | 2706 | 23,37 |
| 19 | 33.10.19 | TULUNG | 13435 | 3414 | 25,41 |
| 20 | 33.10.20 | JATINOM | 15588 | 3734 | 23,95 |
| 21 | 33.10.21 | KEMALANG | 10360 | 2495 | 24,08 |
| 22 | 33.10.22 | NGAWEN | 11551 | 2665 | 23,07 |
| 23 | 33.10.23 | KALIKOTES | 9393 | 2258 | 24,04 |
| 24 | 33.10.24 | KLATEN UTARA | 12553 | 2697 | 21,48 |
| 25 | 33.10.25 | KLATEN TENGAH | 10419 | 2098 | 20,14 |
| 26 | 33.10.26 | KLATEN SELATAN | 11465 | 2415 | 21,06 |
| | | JUMLAH | 320764 | 74169 | 23,12 |

Sumber : Dinas Kependudukan dan Pencatatan Sipil Kabupaten Klaten, 2024

Rasio anak dan perempuan adalah perbandingan antara anak di usia dibawah 5 tahun dengan jumlah penduduk perempuan usia produktif (15-49 tahun) di suatu wilayah dan waktu tertentu. Rasio ini untuk melihat tingkat fertilitas pada suatu wilayah.

Rasio anak dan perempuan tahun 2024 di Kabupaten Klaten sebesar 23,12 CWR artinya diantara 100 perempuan usia produktif terdapat 23 jiwa balita umur di bawah 5 tahun. Rasio tertinggi di Kecamatan Tulung yaitu 25,41 CWR. Rasio terendah di Kecamatan Klaten Tengah sebesar 20,14 CWR.

2. Aspek Kematian

Tingkat kesehatan umumnya dilihat dari besar kecilnya angka kematian, karena erat hubungannya dengan kualitas kesehatan. Kualitas kesehatan membawa implikasi kebijakan peningkatan cakupan sarana dan pelayanan kesehatan, kesehatan lingkungan, kecukupan gizi, pencegahan dan penanganan penyakit menular serta pemahaman dan kesadaran perilaku sehat masyarakat. Indikator kematian yang biasa digunakan adalah sebagai berikut :

a. Angka Kematian Bayi, Angka Kematian *Neonatal*, Kematian *Post Neonatal*.

Angka kematian bayi/*Infant Mortality* adalah kematian yang terjadi sebelum bayi berumur satu tahun per 1.000 kelahiran hidup pada satu tahun tertentu. Angka ini digunakan sebagai indikator kemajuan tingkat pelayanan kesehatan ibu dan anak.

Angka Kematian *Neonatal* (Kematian Bayi Baru Lahir/*Neo Natal Death Rate*) adalah kematian yang terjadi sebelum bayi berumur satu bulan atau 28 hari per 1000 kelahiran hidup pada satu tahun tertentu.

Sedangkan kematian *Post Neonatal* adalah kematian yang terjadi pada bayi yang berumur 1 bulan sampai dengan kurang dari 1 tahun per 1000 kelahiran hidup selama 1 tahun.

1. Angka Kematian Bayi (AKB)

Angka Kematian Bayi (*Infant Mortality Rate*) adalah angka yang menunjukkan jumlah kematian bayi usia di bawah satu tahun, per 1000 kelahiran hidup dalam satu tahun tertentu. AKB merupakan salah satu indikator penting dalam menentukan derajat kesehatan masyarakat dan untuk mengetahui kualitas pelayanan kesehatan. Hal tersebut dikarenakan usia bayi merupakan kondisi yang rentan baik terhadap kesakitan maupun kematian.

Angka kematian bayi merupakan indikator penting untuk menilai tingkat kesehatan dan kesejahteraan suatu masyarakat. Angka Kematian Bayi yang tinggi menunjukkan adanya masalah dalam pelayanan kesehatan ibu dan anak, kondisi lingkungan, sanitasi, gizi dan faktor sosial ekonomi.

Angka kematian bayi Kabupaten Klaten pada tahun 2024 yaitu 13,7 per 1000 kelahiran hidup artinya ada 14 bayi meninggal sebelum usia satu tahun untuk setiap 1000 bayi yang lahir hidup. Jumlah kematian bayi adalah 155 dari 11.288 kelahiran hidup.

Di Kabupaten Klaten sebanyak 111 kematian bayi berada pada rentan umur 7 – 28 hari (*neonatal*) dan 44 kematian bayi berada pada rentan 29 hari – 11 bulan (*post neonatal*).

Tabel V.3 Jumlah Kematian Bayi dan Balita Tahun 2024

| NO | KECAMATAN | PUSKESMAS | JUMLAH KEMATIAN | | | | |
|------|--------------|--------------------------|-------------------------|---------------|--------|---|----|
| | | | LAKI - LAKI + PEREMPUAN | | | | |
| | | | NEONATAL | POST NEONATAL | BALITA | | |
| BAYI | ANAK BALITA | JUMLAH TOTAL | | | | | |
| 1 | Prambanan | Puskesmas Prambanan | 4 | 0 | 4 | 0 | 4 |
| 2 | Prambanan | Puskesmas Kebondalem Lor | 3 | 0 | 3 | 0 | 3 |
| 3 | Gantiwarno | Puskesmas Gantiwarno | 4 | 1 | 5 | 1 | 6 |
| 4 | Wedi | Puskesmas Wedi | 0 | 3 | 3 | 0 | 3 |
| 5 | Bayat | Puskesmas Bayat | 6 | 4 | 10 | 0 | 10 |
| 6 | Cawas | Puskesmas Cawas I | 2 | 0 | 2 | 0 | 2 |
| 7 | Cawas | Puskesmas Cawas II | 2 | 1 | 3 | 0 | 3 |
| 8 | Trucuk | Puskesmas Trucuk I | 2 | 1 | 3 | 0 | 3 |
| 9 | Trucuk | Puskesmas Trucuk II | 4 | 1 | 5 | 0 | 5 |
| 10 | Kalikotes | Puskesmas Kalikotes | 3 | 0 | 3 | 0 | 3 |
| 11 | Kebonarum | Puskesmas Kebonarum | 0 | 1 | 1 | 0 | 1 |
| 12 | Jogonalan | Puskesmas Jogonalan I | 2 | 2 | 4 | 0 | 4 |
| 13 | Jogonalan | Puskesmas Jogonalan II | 2 | 3 | 5 | 1 | 6 |
| 14 | Manisrenggo | Puskesmas Manisrenggo | 11 | 2 | 13 | 0 | 13 |
| 15 | Karangnongko | Puskesmas Karangnongko | 1 | 1 | 2 | 0 | 2 |
| 16 | Ngawen | Puskesmas Ngawen | 3 | 0 | 3 | 0 | 3 |
| 17 | Ceper | Puskesmas Ceper | 1 | 2 | 3 | 2 | 5 |
| 18 | Ceper | Puskesmas Jambukulon | 5 | 0 | 5 | 1 | 6 |
| 19 | Pedan | Puskesmas Pedan | 4 | 2 | 6 | 1 | 7 |
| 20 | Karangdowo | Puskesmas Karangdowo | 3 | 0 | 3 | 1 | 4 |
| 21 | Juwiring | Puskesmas Juwiring | 8 | 2 | 10 | 2 | 12 |
| 22 | Wonosari | Puskesmas Wonosari I | 1 | 0 | 1 | 1 | 2 |
| 23 | Wonosari | Puskesmas Wonosari II | 4 | 3 | 7 | 1 | 8 |
| 24 | Delanggu | Puskesmas Delanggu | 3 | 3 | 6 | 2 | 8 |
| 25 | Polanharjo | Puskesmas Polanharjo | 1 | 0 | 1 | 1 | 2 |
| 26 | Karanganom | Puskesmas Karangnom | 7 | 1 | 8 | 0 | 8 |
| 27 | Tulung | Puskesmas Majegan | 2 | 1 | 3 | 0 | 3 |
| 28 | Tulung | Puskesmas Tulung | 3 | 1 | 4 | 1 | 5 |
| 29 | Jatinom | Puskesmas Jatinom | 3 | 4 | 7 | 1 | 8 |
| 30 | Jatinom | Puskesmas Kayumas | 5 | 1 | 6 | 0 | 6 |

| | | | | | | | |
|------------------------------------|----------------|-----------------------------|------------|-----------|-------------|------------|-------------|
| 31 | Kemalang | Puskesmas Kemalang | 5 | 0 | 5 | 0 | 5 |
| 32 | Klaten Selatan | Puskesmas Klaten Selatan | 2 | 2 | 4 | 1 | 5 |
| 33 | Klaten Tengah | Puskesmas Klaten Tengah | 2 | 0 | 2 | 0 | 2 |
| 34 | Klaten Utara | Puskesmas Klaten Utara | 3 | 2 | 5 | 1 | 6 |
| JUMLAH (KAB/KOTA) | | | 111 | 44 | 155 | 18 | 173 |
| ANGKA KEMATIAN (DILAPORKAN) | | | 9.8 | | 13.7 | 1.6 | 15.3 |

Sumber : Dinas Kesehatan Kabupaten Klaten, 2024

2. Angka Kematian Ibu (AKI)

Angka Kematian Ibu adalah jumlah kematian ibu per 100.000 kelahiran hidup, yang disebabkan oleh komplikasi kehamilan, persalinan, atau masa nifas. Angka Kematian Ibu merupakan indikator penting untuk menilai kesehatan ibu dan program kesehatan maternal.

Angka Kematian Ibu yang tinggi seringkali terkait dengan keterbatasan akses ke layanan kesehatan, kualitas pelayanan kesehatan yang kurang memadai dan kondisi sosial ekonomi yang kurang. Angka Kematian Ibu yang rendah menunjukkan kualitas pelayanan kesehatan ibu yang lebih baik. Penurunan angka kematian ibu adalah tujuan penting dalam upaya meningkatkan kesehatan ibu dan anak.

Tabel V.4 Jumlah Kematian Ibu Tahun 2024

| | KECAMATAN | PUSKESMAS | JUMLAH LAHIR HIDUP | KEMATIAN IBU | | | |
|----|--------------|--------------------------|--------------------|---------------------------|------------------------------|---------------------------|---------------------|
| | | | | JUMLAH KEMATIAN IBU HAMIL | JUMLAH KEMATIAN IBU BERSALIN | JUMLAH KEMATIAN IBU NIFAS | JUMLAH KEMATIAN IBU |
| 1 | 2 | 3 | 4 | 5 | 6 | 7 | 8 |
| 1 | Prambanan | Puskesmas Prambanan | 221 | | | | 0 |
| 2 | Prambanan | Puskesmas Kebondalem Lor | 267 | | | | 0 |
| 3 | Gantiwarno | Puskesmas Gantiwarno | 282 | | | | 0 |
| 4 | Wedi | Puskesmas Wedi | 430 | | | 1 | 1 |
| 5 | Bayat | Puskesmas Bayat | 558 | | | 1 | 1 |
| 6 | Cawas | Puskesmas Cawas I | 221 | | | | 0 |
| 7 | Cawas | Puskesmas Cawas II | 222 | | | 1 | 1 |
| 8 | Trucuk | Puskesmas Trucuk I | 349 | | | 1 | 1 |
| 9 | Trucuk | Puskesmas Trucuk II | 368 | | | 1 | 1 |
| 10 | Kalikotes | Puskesmas Kalikotes | 333 | | | | 0 |
| 11 | Kebonarum | Puskesmas Kebonarum | 182 | | | | 0 |
| 12 | Jogonalan | Puskesmas Jogonalan I | 237 | | | 1 | 1 |
| 13 | Jogonalan | Puskesmas Jogonalan II | 298 | | | | 0 |
| 14 | Manisrenggo | Puskesmas Manisrenggo | 384 | | | | 0 |
| 15 | Karangnongko | Puskesmas Karangnongko | 352 | | | 1 | 1 |
| 16 | Ngawen | Puskesmas Ngawen | 392 | 1 | | | 1 |
| 17 | Ceper | Puskesmas Ceper | 278 | | | | 0 |
| 18 | Ceper | Puskesmas Jambukulon | 264 | | | | 0 |
| 19 | Pedan | Puskesmas Pedan | 409 | | | 1 | 1 |
| 20 | Karangdowo | Puskesmas Karangdowo | 352 | | | | 0 |
| 21 | Juwiring | Puskesmas Juwiring | 578 | | | | 0 |
| 22 | Wonosari | Puskesmas Wonosari I | 247 | | | | 0 |
| 23 | Wonosari | Puskesmas Wonosari II | 345 | | | | 0 |
| 24 | Delanggu | Puskesmas Delanggu | 339 | | | | 0 |
| 25 | Polanharjo | Puskesmas Polanharjo | 340 | | | | 0 |
| 26 | Karanganom | Puskesmas Karanganom | 450 | | | 1 | 1 |
| 27 | Tulung | Puskesmas Majegan | 209 | | | | 0 |

| | | | | | | | |
|--|----------------|--------------------------|---------------|----------|----------|----------|--------------|
| 28 | Tulung | Puskesmas Tulung | 277 | | | | 0 |
| 29 | Jatinom | Puskesmas Jatinom | 269 | | | | 0 |
| 30 | Jatinom | Puskesmas Kayumas | 350 | | | | 0 |
| 31 | Kemalang | Puskesmas Kemalang | 417 | | | | 0 |
| 32 | Klaten Selatan | Puskesmas Klaten Selatan | 431 | | | | 0 |
| 33 | Klaten Tengah | Puskesmas Klaten Tengah | 280 | | | | 0 |
| 34 | Klaten Utara | Puskesmas Klaten Utara | 357 | | | | 0 |
| JUMLAH (KAB/KOTA) | | | 11.288 | 1 | 1 | 8 | 10 |
| ANGKA KEMATIAN IBU (DILAPORKAN) | | | | | | | 88,59 |

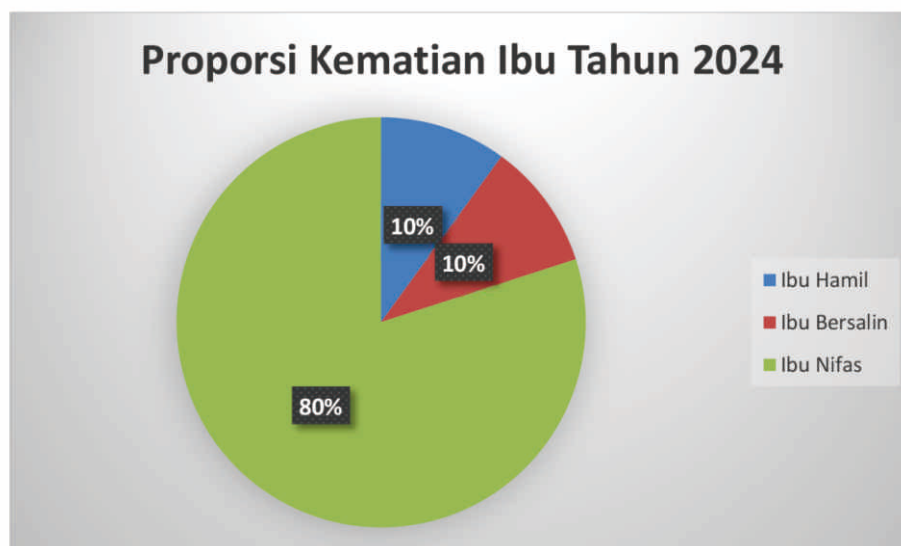
Sumber : Dinas Kesehatan Kabupaten Klaten, 2024

Angka Kematian Ibu dipengaruhi oleh kondisi kesehatan lingkungan, tingkat pendidikan/pengetahuan ibu, status gizi dan pelayanan kesehatan. Untuk tahun 2024 Angka Kematian Ibu (AKI) adalah $10/11.288 \times 100.000 = 88,59$ per 100.000 kelahiran hidup.

Di Kabupaten Klaten, kematian ibu yang lebih tepat digunakan adalah jumlah dan belum menggunakan angka, serta tidak menggunakan denominator 100.000 karena jumlah kelahiran hidup belum mencapai 100.000 kelahiran.

Jumlah kasus kematian ibu menurun di tahun 2024 sebanyak 10 kasus kematian dibandingkan tahun 2023 sebanyak 11 kasus kematian ibu.

Gambar V.1 Grafik Proporsi Kematian Ibu di Kabupaten Klaten Tahun 20



Dari Gambar V.1 di atas dapat dilihat bahwa kejadian kematian ibu di tahun 2024 sejumlah 10 kematian ibu yang terdiri dari 1 kematian ibu hamil (10%), 1 kematian ibu bersalin (10%) dan 8 kematian ibu nifas (80%).

B. Aspek Pendidikan

Pendidikan dasar terdiri dari jenjang pendidikan SD dan SMP, pengelolaan pendidikan dasar merupakan kewenangan kabupaten/ kota oleh karena itu semua penyelenggaraan pendidikan dasar menjadi tanggung jawab pemerintah kabupaten/kota. Penyelenggaraan pendidikan dasar diukur melalui beberapa indikator salah satunya Angka Partisipasi Kasar (APK) Pendidikan, merupakan proporsi jumlah penduduk yang sedang bersekolah pada suatu jenjang pendidikan terhadap jumlah penduduk usia sekolah yang sesuai dengan jenjang pendidikan tersebut. APK Pendidikan mengindikasikan partisipasi sekolah penduduk sesuai jenjang pendidikannya. Nilai APK bisa lebih dari 100 persen karena populasi murid yang bersekolah pada suatu jenjang pendidikan tertentu mencakup anak di luar batas usia sekolah pada jenjang pendidikan tersebut.

Tabel V.5
Angka Partisipasi Kasar (APK) Pendidikan Dasar dan Menengah Kabupaten Klaten Tahun 2020-2024

| Indikator APK | Satuan | Tahun | | | | |
|---------------------|--------|--------|-------|-------|-------|--------|
| | | 2020 | 2021 | 2022 | 2023 | 2024 |
| APK SD/MI/Paket A | % | 96,02 | 91,65 | 91,5 | 98,43 | 101,65 |
| APK SMP/MTs/Paket B | % | 100,48 | 98,62 | 93,55 | 98,35 | 85,35 |

Sumber: Dinas Pendidikan Kabupaten Klaten 2024

Capaian Angka Partisipasi Kasar (APK) Pendidikan jenjang Pendidikan SD/MI/Paket A dari tahun 2020-2024 menunjukkan besaran yang fluktuatif. Jika pada tahun 2020 sampai dengan tahun 2022 selalu mengalami penurunan, namun di tahun 2023 dan 2024 mengalami kenaikan dari 91,50 di tahun 2022 naik menjadi 98,43 di tahun 2023 dan naik menjadi 101,65 di tahun 2024.

Angka Partisipasi Kasar (APK) Pendidikan SMP/MTs/Paket B juga mengalami perkembangan yang fluktuatif dari tahun ke tahun, terakhir pada tahun 2022 APK Pendidikan SMP/MTs/Paket B sebesar 93,55 naik menjadi 98,35 di tahun 2023, tetapi mengalami penurunan menjadi 85,35 di tahun 2024.

Angka Partisipasi Murni (APM) Pendidikan merupakan proporsi penduduk kelompok usia sekolah tertentu yang masih bersekolah pada jenjang Pendidikan yang sesuai dengan kelompok usianya terhadap jumlah penduduk pada kelompok usia sekolah tersebut. Indikator APM Pendidikan lebih baik untuk mengukur partisipasi penduduk usia sekolah karena APM Pendidikan berfungsi untuk menunjukkan partisipasi Pendidikan penduduk pada tingkat pendidikan tertentu yang sesuai dengan

usianya, atau melihat penduduk usia sekolah yang dapat bersekolah tepat waktu. Bila seluruh anak usia sekolah dapat bersekolah tepat waktu, maka APM Pendidikan akan mencapai 100 persen. Secara umum, APM Pendidikan akan selalu lebih rendah dari APK Pendidikan karena APK Pendidikan memperhitungkan jumlah penduduk di luar usia sekolah pada jenjang Pendidikan yang bersangkutan.

Perkembangan Angka Partisipasi Murni (APM) Pendidikan di Kabupaten Klaten untuk semua jenjang pendidikan SD dan SMP disajikan pada tabel berikut.

Tabel V.6
Angka Partisipasi Murni (APM) Pendidikan Dasar dan Menengah Kabupaten Klaten Tahun 2020-2024

| Indikator APM | Satuan | Tahun | | | | |
|---------------------|--------|-------|-------|------|------|-------|
| | | 2020 | 2021 | 2022 | 2023 | 2024 |
| APM SD/MI/Paket A | % | 88,5 | 83,91 | 84,1 | 91,9 | 97,67 |
| APM SMP/MTs/Paket B | % | 71,1 | 72,11 | 68,1 | 74,4 | 79,36 |

Sumber: Dinas Pendidikan Kabupaten Klaten 2024

Nilai APM Pendidikan jenjang pendidikan dasar dan menengah selama tahun 2020-2024 mengalami perkembangan yang bersifat fluktuatif. Jenjang pendidikan SD/MI/Paket A dari tahun 2022-2024 mengalami kenaikan. Pada jenjang pendidikan SMP/MTs/Paket B pada Tahun 2020-2024 mengalami fluktuatif, di tahun 2022 mengalami penurunan menjadi 68,1 dari angka 72,11 di tahun 2021. Pada tahun 2023 dan 2024 mengalami kenaikan.

Tabel V.7
Melek Huruf Tahun 2020-2024

| Angka Melek Huruf Penduduk | Satuan | Tahun | | | | |
|----------------------------|--------|-------|------|-------|-------|-------|
| | | 2020 | 2021 | 2022 | 2023 | 2024 |
| Angka melek huruf penduduk | % | 99,59 | 99,6 | 99,66 | 99,68 | 99,87 |

Sumber: Dinas Pendidikan Kabupaten Klaten 2024

Angka Melek Huruf (AMH) adalah persentase penduduk usia 15 tahun ke atas yang memiliki kemampuan membaca dan menulis, tanpa harus memahami sepenuhnya apa yang dibaca atau dituliskannya. AMK merupakan indikator penting untuk melihat perkembangan Pendidikan dan kualitas sumber daya manusia (SDM) di suatu wilayah.

Angka melek Huruf tahun 2024 di Kabupaten Klaten mencapai 99,87% artinya 99,87 dari 100 penduduk usia 15 tahun ke atas memiliki kemampuan membaca dan menulis.

Angka Putus Sekolah merupakan proporsi anak menurut anak usia sekolah yang sudah tidak bersekolah lagi atau yang tidak menamatkan suatu jenjang pendidikan tertentu.

Angka Putus Sekolah (APS) SD/MI tahun 2024 sebesar 0,02 atau 2% artinya setiap 100 siswa SD/MI, 2 siswa diantaranya tidak melanjutkan sekolah. Perkembangan angka putus sekolah SD/MI tidak mengalami perubahan dari tahun 2021 sampai dengan tahun 2024

Angka Putus Sekolah (APS) SMP/MTs tahun 2024 sebesar 0,04 atau 4% artinya setiap 100 siswa SMP/MTs, 4 siswa diantaranya tidak melanjutkan sekolah. Perkembangan APS SMP/MTs fluktuatif, mengalami penurunan di tahun 2021 kemudian mengalami kenaikan di tahun 2022, kemudian mengalami penurunan menjadi 0,04 di tahun 2023 dan 2024.

Perkembangan angka putus sekolah di Kabupaten Klaten tahun 2020-2024 disajikan pada tabel berikut :

Tabel V.8

Angka Putus Sekolah (APS) Kabupaten Klaten Tahun 2020-2024

| Indikator Angka Putus Sekolah (APS) | Satuan | Tahun | | | | |
|-------------------------------------|--------|-------|------|------|------|------|
| | | 2020 | 2021 | 2022 | 2023 | 2024 |
| Angka putus sekolah SD/MI | % | 0,01 | 0,02 | 0,02 | 0,02 | 0,02 |
| Angka putus sekolah SMP/MTs | % | 0,08 | 0,05 | 0,07 | 0,04 | 0,04 |

Sumber: Dinas Pendidikan Kabupaten Klaten, 2024

C. Aspek Ekonomi

Aspek ekonomi akan membahas tentang proporsi dan jumlah tenaga kerja dan angkatan kerja, angka partisipasi angkatan kerja, jumlah dan proporsi penduduk yang bekerja.

Tabel V.9 Jumlah Penduduk Menurut Umur Tenaga Kerja

| NO | KELOMPOK UMUR | LAKI-LAKI | | PEREMPUAN | | JUMLAH | |
|----|---------------|----------------|--------------|----------------|--------------|----------------|------------|
| | | Jumlah | % | Jumlah | % | Jumlah | % |
| 1 | 15 - 19 Tahun | 50,753 | 51.34 | 48,113 | 48.66 | 98,866 | 11.05 |
| 2 | 20 - 24 Tahun | 48,832 | 51.32 | 46,319 | 48.68 | 95,151 | 10.63 |
| 3 | 25 - 29 Tahun | 46,321 | 51.39 | 43,815 | 48.61 | 90,136 | 10.07 |
| 4 | 30 - 34 Tahun | 44,074 | 50.71 | 42,837 | 49.29 | 86,911 | 9.71 |
| 5 | 35 - 39 Tahun | 43,805 | 50.24 | 43,384 | 49.76 | 87,189 | 9.74 |
| 6 | 40 - 44 Tahun | 50,433 | 50.45 | 49,527 | 49.55 | 99,960 | 11.17 |
| 7 | 45 - 49 Tahun | 47,355 | 50.31 | 46,769 | 49.69 | 94,124 | 10.52 |
| 8 | 50 -54 Tahun | 42,627 | 48.98 | 44,411 | 51.02 | 87,038 | 9.72 |
| 9 | 55 - 59 Tahun | 40,495 | 47.57 | 44,624 | 52.43 | 85,119 | 9.51 |
| 10 | 60 - 64 Tahun | 32,393 | 45.88 | 38,205 | 54.12 | 70,598 | 7.89 |
| | Jumlah | 447,088 | 49.95 | 448,004 | 50.05 | 895,092 | 100 |

Sumber : Dinas Kependudukan dan Pencatatan Sipil, 2024

Tenaga kerja adalah seluruh penduduk usia 15-64 tahun yang dianggap mempunyai potensi untuk bekerja secara produktif. Data ini berguna bagi pengambil kebijakan dalam menyusun rencana ketenagakerjaan.

Berdasarkan pada tabel jumlah dan proporsi tenaga kerja, dapat diketahui bahwa jumlah tenaga kerja ada sebanyak 895.092 jiwa. Jumlah penduduk Kabupaten Klaten tahun 2024 sebanyak 1.302.648 jiwa. Sehingga jumlah tenaga kerja ini sekitar 68,71% dari jumlah penduduk yang ada.

D. Aspek Sosial

Dalam aspek sosial ini disajikan informasi kependudukan dilihat dari penyandang masalah kesejahteraan sosial, proporsi penduduk penyandang disabilitas, proporsi penduduk miskin.

1. Proporsi penduduk penyandang disabilitas

Tabel V.10.1 Angka Penyandang Disabilitas

| NO | KECAMATAN | JUMLAH PENYANDANG DISABILITAS (JIWA) | | | | | | JUMLAH |
|----|------------|--------------------------------------|----------------|------------------|-----------------|------------------------|---------|--------|
| | | FISIK | NETRA/ BUTA | RUNGU/ WICARA | MENTAL/ JIWA | FISIK DAN MENTAL | LAINNYA | |
| 1 | PRAMBANAN | 25 | 8 | 16 | 85 | 2 | 4 | 140 |
| 2 | GANTIWARNO | 33 | 4 | 22 | 66 | 16 | 9 | 150 |
| 3 | WEDI | 16 | 7 | 19 | 59 | 7 | 5 | 113 |
| 4 | BAYAT | 45 | 36 | 28 | 84 | 6 | 12 | 211 |
| 5 | CAWAS | 23 | 8 | 31 | 96 | 8 | 12 | 178 |

| | | | | | | | | |
|----|----------------|------------|------------|------------|--------------|------------|------------|--------------|
| 6 | TRUCUK | 20 | 18 | 31 | 71 | 14 | 11 | 165 |
| 7 | KEBONARUM | 6 | 5 | 6 | 23 | 2 | 6 | 48 |
| 8 | JOGONALAN | 13 | 11 | 25 | 84 | 3 | 3 | 139 |
| 9 | MANISRENGGO | 19 | 8 | 25 | 60 | 6 | 4 | 122 |
| 10 | KARANGNONGKO | 11 | 7 | 8 | 30 | 7 | 5 | 68 |
| 11 | CEPER | 29 | 20 | 34 | 57 | 5 | 11 | 156 |
| 12 | PEDAN | 13 | 13 | 15 | 34 | 1 | 5 | 81 |
| 13 | KARANGDOWO | 20 | 7 | 22 | 45 | 3 | 3 | 100 |
| 14 | JUWIRING | 22 | 13 | 35 | 53 | 6 | 9 | 138 |
| 15 | WONOSARI | 28 | 17 | 30 | 76 | 14 | 27 | 192 |
| 16 | DELANGGU | 11 | 6 | 13 | 32 | 3 | 8 | 73 |
| 17 | POLANHARJO | 14 | 6 | 18 | 63 | 5 | 1 | 107 |
| 18 | KARANGANOM | 26 | 23 | 32 | 84 | 4 | 4 | 173 |
| 19 | TULUNG | 34 | 10 | 17 | 50 | 7 | 7 | 125 |
| 20 | JATINOM | 6 | 5 | 16 | 53 | 2 | 9 | 91 |
| 21 | KEMALANG | 8 | 6 | 13 | 16 | 1 | 24 | 68 |
| 22 | NGAWEN | 12 | 6 | 16 | 49 | 6 | 13 | 102 |
| 23 | KALIKOTES | 8 | 18 | 24 | 33 | 5 | 3 | 91 |
| 24 | KLATEN UTARA | 7 | 2 | 24 | 62 | 1 | 8 | 104 |
| 25 | KLATEN TENGAH | 8 | 5 | 11 | 52 | 5 | 8 | 89 |
| 26 | KLATEN SELATAN | 10 | 7 | 19 | 58 | 8 | 5 | 107 |
| | JUMLAH | 467 | 276 | 550 | 1,475 | 147 | 216 | 3,131 |

Sumber : Dinas Kependudukan dan Pencatatan Sipil Kabupaten Klaten, 2024

Tabel V.10.2 Penyandang Disabilitas

| No | Jenis Disabilitas | Anak-anak | | Dewasa | | Jumlah Total |
|----|----------------------|------------|------------|--------------|--------------|--------------|
| | | Laki-laki | Perempuan | Laki-laki | Perempuan | |
| 1 | Disabilitas Fisik | 76 | 55 | 832 | 622 | 1.585 |
| 2 | Disabilitas Sensorik | 24 | 20 | 188 | 167 | 399 |
| 3 | Disabilitas Mental | 83 | 52 | 693 | 669 | 1.497 |
| 4 | Disabilitas Ganda | 42 | 21 | 141 | 96 | 300 |
| | Jumlah | 225 | 148 | 1.854 | 1.554 | 3.781 |

Sumber : Dinas Sosial, Pemberdayaan Perempuan dan Perlindungan Anak, Pengendalian Penduduk dan Keluarga Berencana, 2024

Angka Penyandang Disabilitas menunjukkan banyaknya penduduk Kabupaten Klaten yang menyandang disabilitas. Informasi ini berguna untuk pengambilan kebijakan penyediaan akses atau fasilitas umum bagi penyandang disabilitas.

Berdasarkan data DKB Semester II Tahun 2024 Ditjen Dukcapil Kemendagri pada tabel V.10 angka penyandang disabilitas diatas, terlihat bahwa banyaknya penduduk Kabupaten Klaten penyandang disabilitas pada tahun 2024 tercatat sebanyak 3.131 jiwa atau 0,24% dari total jumlah penduduk 1.302.648 jiwa. Penyandang disabilitas terbanyak yaitu penyandang disabilitas mental/jiwa sebanyak 1.475 jiwa atau 47,1% dari jumlah total penyandang disabilitas.

Sedangkan berdasarkan data dari Dinas Sosial, Pemberdayaan Perempuan dan Perlindungan Anak, Pengendalian Penduduk dan Keluarga Berencana Tahun 2024 pada table V.10.2, jumlah penyandang disabilitas di Kabupaten Klaten sebesar 3.781 jiwa. Jumlah tersebut jauh melampaui DKB dari Ditjen Dukcapil Kemendagri. Hal ini dikarenakan banyak penduduk disabilitas yang tidak mencantumkan kondisinya pada biodata penduduk.

Tabel V.11 Data Pemerlu Pelayanan Kesejahteraan Sosial (PPKS) Kabupaten Klaten tahun 2024

| NO | JENIS PENYANDANG MASALAH KESEJAHTERAAN SOSIAL | JUMLAH (JIWA) |
|----|--|---------------|
| 1 | Anak Balita Terlantar (ABT) | - |
| 2 | Anak Terlantar (AT) | 2 |
| 3 | Anak yang mengalami Masalah Hukum (AMH) | - |
| 4 | Anak Jalanan (AJ) | - |
| 5 | Anak dengan Kedisabilitasan (ADK) | 373 |
| 6 | Anak yang menjadi korban tindak kekerasan | 5 |
| 7 | Anak yang memerlukan perlindungan khusus | - |
| 8 | Lanjut Usia Terlantar | 994 |
| 9 | Penyandang Disabilitas | 3,408 |
| 10 | Tuna Susila (TS) | 1 |
| 11 | Gelandangan | 5 |
| 12 | Pengemis | 8 |
| 13 | Pemulung | 124 |
| 14 | Kelompok Minoritas (Waria) | - |
| 15 | Bekas Warga Binaan Lembaga Pemasarakatan (BWBLP) | 36 |

| | | |
|---------------|---------------------------------------|----------------|
| 16 | Orang Dengan HIV/AIDS (ODHA) | 5 |
| 17 | Korban Penyalahgunaan Napza | 4 |
| 18 | Korban Trafficking | - |
| 19 | Korban Tindak Kekerasan | - |
| 20 | Pekerja Migran Bermasalah Sosial | - |
| 21 | Korban Bencana Alam | 2 |
| 22 | Korban Bencana Sosial | - |
| 23 | Perempuan Rawan Sosial Ekonomi | 586 |
| 24 | Fakir Miskin | 126,539 |
| 25 | Keluarga Bermasalah Sosial Psikologis | 3 |
| 26 | Komunitas Adat Terpencil | - |
| JUMLAH | | 132,095 |

Sumber : Dinas Sosial, Pemberdayaan Perempuan dan Perlindungan Anak, Pengendalian Penduduk dan Keluarga Berencana, 2024

Berdasarkan data di atas, jumlah pemerlu pelayanan kesejahteraan sosial (PPKS) di Kabupaten Klaten tahun 2024 sejumlah 132.095 jiwa dengan jumlah terbesar yaitu Fakir Miskin sejumlah 126.539 jiwa atau sebesar 95,8% dari data PPKS.

2. Proporsi Jumlah Penduduk Miskin

Kemiskinan adalah keadaan di mana terjadi ketidakmampuan untuk memenuhi kebutuhan dasar seperti makanan, pakaian, tempat berlindung, pendidikan, dan kesehatan. Kemiskinan dapat disebabkan oleh kelangkaan alat pemenuhan kebutuhan dasar, ataupun sulitnya akses terhadap pendidikan dan pekerjaan. Kemiskinan merupakan permasalahan di setiap kabupaten/kota bahkan negara.

Penduduk miskin di Kabupaten Klaten diberikan kemudahan dalam memperoleh fasilitas umum, antara lain dalam bidang jaminan kesehatan, keluarga miskin pembayaran iuran kesehatannya/BPJS ditanggung oleh pemerintah.

Berdasarkan tabel penerima bantuan iuran (PBI) dari keluarga miskin Kabupaten Klaten sejumlah 677.953 jiwa atau 52% dari jumlah peserta jaminan kesehatan di Kabupaten Klaten iurannya dibayar pemerintah dari APBN dan APBD sebagaimana berikut ini :

Tabel V.12 Penerima Bantuan Iuran (PBI) BPJS Keluarga Miskin Berdasarkan Sumber Pembayaran

| NO | JENIS KEPESERTAAN | PESERTA JAMINAN KESEHATAN | |
|-------------------------------------|--|---------------------------|--------------|
| | | JUMLAH | % |
| 1 | 2 | 3 | 4 |
| PENERIMA BANTUAN IURAN (PBI) | | | |
| 1 | PBI APBN | 584,935 | 44.9% |
| 2 | PBI APBD | 93,018 | 7.1% |
| SUB JUMLAH PBI | | 677,953 | 52.0% |
| NON PBI | | | |
| 1 | Pekerja Penerima Upah (PPU) | 355,018 | 27.3% |
| 2 | Pekerja Bukan Penerima Upah (PBPU) / Mandiri | 210,305 | 16.1% |
| 3 | Bukan Pekerja (BP) | 41,615 | 3.2% |
| SUB JUMLAH NON PBI | | 606,938 | 46.6% |
| JUMLAH | | 1.284.891 | 98.6% |

Sumber: Dinas Kesehatan, 2024

E. Mobilitas/Migrasi

Adalah perpindahan penduduk dengan tujuan untuk menetap dari satu tempat ke tempat lain melampaui batas negara ataupun batas administratif/batas bagian dalam suatu negara. Migrasi dapat dipengaruhi oleh daya dorong yang menyebabkan orang pergi ke tempat lain, antara lain karena ketidaktersediaan sumber daya yang memadai untuk memberikan jaminan kehidupan yang layak. Sedangkan daya tarik wilayah adalah jika suatu wilayah mampu atau dianggap mampu menyediakan fasilitas dan sumber penghidupan bagi penduduk.

Tabel V.13 Migrasi Keluar/Pindah

| NO | KODE | KECAMATAN | MIGRASI PENDUDUK KELUAR | | |
|----|--------|----------------|-------------------------|--------------|---------------|
| | | | LAKI-LAKI | PEREMPUAN | JUMLAH |
| | | | (JIWA) | (JIWA) | (JIWA) |
| 1 | 331001 | PRAMBANAN | 233 | 278 | 511 |
| 2 | 331002 | GANTIWARNO | 146 | 143 | 289 |
| 3 | 331003 | WEDI | 246 | 261 | 507 |
| 4 | 331004 | BAYAT | 284 | 326 | 610 |
| 5 | 331005 | CAWAS | 265 | 293 | 558 |
| 6 | 331006 | TRUCUK | 234 | 247 | 481 |
| 7 | 331007 | KEBONARUM | 76 | 85 | 161 |
| 8 | 331008 | JOGONALAN | 249 | 236 | 485 |
| 9 | 331009 | MANISRENGGO | 156 | 183 | 339 |
| 10 | 331010 | KARANGNONGKO | 94 | 110 | 204 |
| 11 | 331011 | CEPER | 191 | 248 | 439 |
| 12 | 331012 | PEDAN | 198 | 208 | 406 |
| 13 | 331013 | KARANGDOWO | 186 | 203 | 389 |
| 14 | 331014 | JUWIRING | 300 | 322 | 622 |
| 15 | 331015 | WONOSARI | 304 | 384 | 688 |
| 16 | 331016 | DELANGGU | 211 | 225 | 436 |
| 17 | 331017 | POLANHARJO | 211 | 235 | 446 |
| 18 | 331018 | KARANGANOM | 163 | 208 | 371 |
| 19 | 331019 | TULUNG | 245 | 309 | 554 |
| 20 | 331020 | JATINOM | 183 | 194 | 377 |
| 21 | 331021 | KEMALANG | 73 | 107 | 180 |
| 22 | 331022 | NGAWEN | 131 | 175 | 306 |
| 23 | 331023 | KALIKOTES | 134 | 152 | 286 |
| 24 | 331024 | KLATEN UTARA | 245 | 234 | 479 |
| 25 | 331025 | KLATEN TENGAH | 161 | 173 | 334 |
| 26 | 331026 | KLATEN SELATAN | 187 | 194 | 381 |
| | | JUMLAH | 5.106 | 5.733 | 10.839 |

Sumber : Dinas Kependudukan dan Pencatatan Sipil Tahun 2024

Tabel V.14 Migrasi Masuk/Datang

| NO | KODE | KECAMATAN | MIGRASI PENDUDUK MASUK | | |
|----|--------|------------|------------------------|-----------|--------|
| | | | LAKI-LAKI | PEREMPUAN | JUMLAH |
| | | | (JIWA) | (JIWA) | (JIWA) |
| 1 | 331001 | PRAMBANAN | 374 | 393 | 767 |
| 2 | 331002 | GANTIWARNO | 177 | 191 | 368 |
| 3 | 331003 | WEDI | 220 | 225 | 445 |
| 4 | 331004 | BAYAT | 216 | 273 | 489 |
| 5 | 331005 | CAWAS | 254 | 287 | 541 |
| 6 | 331006 | TRUCUK | 259 | 294 | 553 |
| 7 | 331007 | KEBONARUM | 85 | 111 | 196 |
| 8 | 331008 | JOGONALAN | 289 | 287 | 576 |

| | | | | | |
|---------------|--------|----------------|--------------|--------------|---------------|
| 9 | 331009 | MANISRENGGO | 214 | 215 | 429 |
| 10 | 331010 | KARANGNONGKO | 125 | 174 | 299 |
| 11 | 331011 | CEPER | 242 | 273 | 515 |
| 12 | 331012 | PEDAN | 204 | 189 | 393 |
| 13 | 331013 | KARANGDOWO | 191 | 197 | 388 |
| 14 | 331014 | JUWIRING | 272 | 277 | 549 |
| 15 | 331015 | WONOSARI | 323 | 376 | 699 |
| 16 | 331016 | DELANGGU | 160 | 194 | 354 |
| 17 | 331017 | POLANHARJO | 211 | 220 | 431 |
| 18 | 331018 | KARANGANOM | 175 | 194 | 369 |
| 19 | 331019 | TULUNG | 210 | 303 | 513 |
| 20 | 331020 | JATINOM | 211 | 248 | 459 |
| 21 | 331021 | KEMALANG | 100 | 120 | 220 |
| 22 | 331022 | NGAWEN | 135 | 167 | 302 |
| 23 | 331023 | KALIKOTES | 141 | 166 | 307 |
| 24 | 331024 | KLATEN UTARA | 213 | 242 | 455 |
| 25 | 331025 | KLATEN TENGAH | 198 | 204 | 402 |
| 26 | 331026 | KLATEN SELATAN | 217 | 244 | 461 |
| JUMLAH | | | 5.416 | 6.064 | 11.480 |

Sumber : Dinas Kependudukan dan Pencatatan Sipil Tahun 2024

Suatu daerah akan menjadi tujuan migrasi apabila dipandang dapat menyediakan kesempatan mengembangkan potensi ekonomi ataupun potensi kerja. Dari data di atas, migrasi masuk di Kabupaten Klaten tahun 2024 sejumlah 11.480 jiwa lebih banyak dibandingkan dengan keluar/pindah sejumlah 10.839 jiwa. Dari tabel tersebut terlihat bahwa migrasi masuk terbesar di wilayah Kecamatan Prambanan sejumlah 767 jiwa, sedangkan migrasi keluar terbesar di wilayah Kecamatan Wonosari sejumlah 688 jiwa.

Daya tarik Kabupaten Klaten yang menyebabkan jumlah penduduk yang migrasi masuk lebih banyak daripada yang migrasi keluar antara lain karena :

1. Lokasi Strategis

Kabupaten Klaten berada di antara dua kota besar : Yogyakarta dan Surakarta (Solo). Hal ini membuat Klaten menjadi lokasi yang strategis untuk tempat tinggal karena akses transportasi mudah (jalan tol, jalan nasional, jalur kereta api) dan biaya hidup lebih murah dibandingkan kota di sekitarnya.

2. Biaya Hidup Relatif Lebih Murah

Dibandingkan dengan kota besar di sekitarnya, biaya hidup di Kabupaten Klaten lebih terjangkau, baik dari segi harga tanah, sewa rumah, maupun kebutuhan pokok.

3. Lapangan Kerja di Sektor Industri dan UMKM

Kabupaten Klaten memiliki kawasan industri dan banyak Usaha Mikro, Kecil, dan Menengah (UMKM), terutama di sektor industri logam (industri cor logam di Cepher), industri garmen dan konveksi, sentra kerajinan (lurik Pedan, batik Bayat dan kerajinan gerabah). Peluang kerja ini menarik migran, terutama dari daerah sekitar yang kekurangan lapangan kerja.

BAB VI

KEPEMILIKAN DOKUMEN KEPENDUDUKAN

Dokumen Kependudukan adalah dokumen resmi yang diterbitkan oleh Instansi Pelaksana dalam hal ini Dinas Kependudukan dan Pencatatan Sipil, yang mempunyai kekuatan hukum sebagai alat bukti autentik yang dihasilkan dari pelayanan Pendaftaran Penduduk dan Pencatatan Sipil.

Dokumen kependudukan merupakan bukti sah bahwa seseorang diakui keberadaannya oleh negara. Dokumen ini sangat penting untuk memastikan setiap warga negara bisa menikmati hak-haknya sebagai warga negara dalam mengakses pelayanan publik antara lain di bidang pendidikan, kesehatan, perbankan, pertanahan, bantuan sosial, dan lain sebagainya.

Cakupan kepemilikan dokumen kependudukan dipengaruhi oleh beberapa faktor :

1. Faktor Demografi
 - a. Umur seseorang mempengaruhi jenis dokumen kependudukan yang diperlukan
 - b. Tingkat pendidikan mempengaruhi kesadaran akan pentingnya dokumen kependudukan
 - c. Pekerjaan mempengaruhi kebutuhan dokumen kependudukan terutama untuk keperluan administrasi
 - d. Jarak tempat tinggal dengan tempat pelayanan dapat menjadi kendala seseorang untuk mengakses layanan administrasi kependudukan
2. Faktor Psikologi
 - a. Kesadaran akan pentingnya dokumen kependudukan adalah faktor kunci. Seseorang yang menyadari manfaat dan pentingnya dokumen tersebut cenderung akan termotivasi untuk segera mengurusnya
 - b. Persepsi masyarakat tentang kemudahan akses pelayanan administrasi kependudukan akan mempengaruhi masyarakat untuk segera mengurusnya
 - c. Motivasi seseorang untuk mengurus dokumen kependudukan sangat penting. Motivasi bisa muncul karena kebutuhan akan dokumen untuk keperluan tertentu atau karena kesadaran akan hak dan kewajibannya sebagai warga negara. Pemberian dokumen kependudukan bersifat stelsel aktif, dimana penduduk harus aktif untuk melaporkan peristiwa penting dan peristiwa kependudukan yang dialami diri dan keluarganya serta mengurus sendiri dokumen kependudukan tersebut.
3. Faktor Sosial
 - a. Sosialisasi yang efektif dari pemerintah tentang pentingnya dokumen kependudukan dapat meningkatkan kesadaran masyarakat untuk segera mengurusnya

- b. Kemudahan akses pelayanan administrasi kependudukan seperti pelayanan *online*, *Car Free Day* (CFD), jemput bola dan ketersediaan tempat pelayanan yang mudah dijangkau (Mall Pelayanan Publik, Dinas Dukcapil dan kecamatan) akan meningkatkan kepemilikan dokumen

4. Peran Pemerintah

Pemerintah memiliki peran penting dalam meningkatkan cakupan kepemilikan dokumen kependudukan melalui berbagai upaya seperti :

- a. Penyediaan pelayanan yang mudah diakses dan terjangkau
- b. Sosialisasi yang masiv dan efektif terkait Gerakan Indonesia Sadar Administrasi Kependudukan (GISA) yang memiliki 4 (empat) tujuan yaitu :
 - 1) Sadar Kepemilikan Dokumen Kependudukan
 - 2) Sadar Pemutakhiran Data Kependudukan
 - 3) Sadar Pemanfaatan Data Kependudukan untuk semua urusan
 - 4) Sadar Pelayanan Administrasi Kependudukan yang membahagiakan masyarakat
- c. Penyederhanaan birokrasi dan persyaratan pengurusan dokumen
- d. Penyediaan fasilitas dan infrastruktur yang memadai

Dengan memperhatikan dan mengatasi faktor-faktor di atas, diharapkan cakupan kepemilikan dokumen kependudukan di Kabupaten Klaten akan meningkat sehingga tercipta tertib administrasi kependudukan.

A. Kepemilikan Kartu Keluarga

Kartu Keluarga (KK) adalah kartu identitas keluarga yang memuat data tentang nama, susunan dan hubungan dalam keluarga, serta identitas anggota keluarga. Kartu keluarga memiliki nomor seri yang akan tetap berlaku selama tidak terjadi perubahan kepala keluarga.

Tabel VI.1 Jumlah Kepemilikan Kartu Keluarga Per Kecamatan

| NO | KECAMATAN | Jumlah Kepala Keluarga (Jiwa) | Jumlah Kepemilikan KK Dinamis (Kartu Keluarga) | Prosentase Kepemilikan KK Dinamis (%) | Jumlah Belum Memiliki KK Dinamis (Kartu Keluarga) |
|----|------------|----------------------------------|---|---------------------------------------|--|
| 1 | PRAMBANAN | 18,886 | 18,860 | 99.86 | 26 |
| 2 | GANTIWARNO | 14,419 | 14,403 | 99.89 | 16 |
| 3 | WEDI | 19,283 | 19,257 | 99.87 | 26 |
| 4 | BAYAT | 22,269 | 22,233 | 99.84 | 36 |
| 5 | CAWAS | 21,462 | 21,433 | 99.86 | 29 |

| | | | | | |
|----|----------------|----------------|----------------|--------------|------------|
| 6 | TRUCUK | 28,080 | 28,039 | 99.85 | 41 |
| 7 | KEBONARUM | 7,355 | 7,342 | 99.82 | 13 |
| 8 | JOGONALAN | 21,684 | 21,649 | 99.84 | 35 |
| 9 | MANISRENGGO | 15,809 | 15,787 | 99.86 | 22 |
| 10 | KARANGNONGKO | 13,709 | 13,686 | 99.83 | 23 |
| 11 | CEPER | 23,507 | 23,450 | 99.76 | 57 |
| 12 | PEDAN | 17,153 | 17,127 | 99.85 | 26 |
| 13 | KARANGDOWO | 16,354 | 16,315 | 99.76 | 39 |
| 14 | JUWIRING | 21,128 | 21,096 | 99.85 | 32 |
| 15 | WONOSARI | 22,674 | 22,617 | 99.75 | 57 |
| 16 | DELANGGU | 15,493 | 15,467 | 99.83 | 26 |
| 17 | POLANHARJO | 15,040 | 15,015 | 99.83 | 25 |
| 18 | KARANGANOM | 16,976 | 16,945 | 99.82 | 31 |
| 19 | TULUNG | 19,341 | 19,292 | 99.75 | 49 |
| 20 | JATINOM | 21,694 | 21,655 | 99.82 | 39 |
| 21 | KEMALANG | 14,112 | 14,075 | 99.74 | 37 |
| 22 | NGAWEN | 16,041 | 16,016 | 99.84 | 25 |
| 23 | KALIKOTES | 13,153 | 13,140 | 99.90 | 13 |
| 24 | KLATEN UTARA | 16,925 | 16,892 | 99.81 | 33 |
| 25 | KLATEN TENGAH | 14,910 | 14,874 | 99.76 | 36 |
| 26 | KLATEN SELATAN | 16,062 | 16,041 | 99.87 | 21 |
| | JUMLAH | 463,519 | 462,706 | 99.82 | 813 |

Sumber : Dinas Kependudukan dan Pencatatan Sipil Kabupaten Klaten, 2024

Jumlah kepala keluarga di Kabupaten Klaten pada tahun 2024 mencapai 463.519 kepala keluarga. Persentase kepemilikan kartu keluarga berdasarkan database kependudukan mencapai 99,82% artinya kartu keluarga yang datanya dinamis (pernah melakukan perubahan elemen data sejak awal penerbitan atau pencetakan) sebesar 99,82%.

Kepala keluarga terbanyak di Kecamatan Trucuk sejumlah 28.080 kepala keluarga dengan persentase kepemilikan kartu keluarga 99,85%. Sedangkan jumlah kepala keluarga terkecil di Kecamatan Kebonarum sejumlah 7.355 kepala keluarga dengan persentase kepemilikan kartu keluarga 99,82%.

Persentase kepemilikan kartu keluarga terbesar di Kecamatan Kalikotes mencapai 99,90% sedangkan terkecil di Kecamatan Kemalang yaitu 99,74%.

B. Kepemilikan Kartu Tanda Penduduk (KTP)

Kartu Tanda Penduduk (KTP) merupakan identitas resmi penduduk sebagai bukti diri yang berlaku di seluruh wilayah Negara Kesatuan Republik Indonesia dan wajib dimiliki oleh semua penduduk Indonesia yang berusia 17 tahun ke atas atau telah/pernah menikah.

Tabel VI.2 Penduduk Wajib KTP yang sudah melakukan Perekaman Biometrik KTP

| NO | KECAMATAN | Penduduk Wajib KTP | | | Penduduk Wajib KTP sudah melakukan Perekaman Biometrik | | | Persentase Perekaman KTP |
|----|--------------|--------------------|------------------|---------------|--|------------------|---------------|--------------------------|
| | | Laki-laki (Jiwa) | Perempuan (Jiwa) | Jumlah (Jiwa) | Laki-laki (Jiwa) | Perempuan (Jiwa) | Jumlah (Jiwa) | |
| 1 | PRAMBANAN | 19,944 | 20,728 | 40,672 | 19,846 | 20,646 | 40,492 | 99.56 |
| 2 | GANTIWARNO | 14,924 | 15,303 | 30,227 | 14,817 | 15,194 | 30,011 | 99.29 |
| 3 | WEDI | 20,076 | 20,762 | 40,838 | 19,939 | 20,642 | 40,581 | 99.37 |
| 4 | BAYAT | 24,410 | 24,667 | 49,077 | 24,222 | 24,495 | 48,717 | 99.27 |
| 5 | CAWAS | 22,331 | 23,438 | 45,769 | 22,160 | 23,288 | 45,448 | 99.30 |
| 6 | TRUCUK | 30,727 | 31,028 | 61,755 | 30,525 | 30,852 | 61,377 | 99.39 |
| 7 | KEBONARUM | 7,506 | 7,976 | 15,482 | 7,453 | 7,941 | 15,394 | 99.43 |
| 8 | JOGONALAN | 22,883 | 23,382 | 46,265 | 22,713 | 23,223 | 45,936 | 99.29 |
| 9 | MANISRENGGO | 16,518 | 17,142 | 33,660 | 16,391 | 17,055 | 33,446 | 99.36 |
| 10 | KARANGNONGKO | 14,173 | 14,840 | 29,013 | 14,067 | 14,780 | 28,847 | 99.43 |
| 11 | CEPER | 25,033 | 25,742 | 50,775 | 24,907 | 25,627 | 50,534 | 99.53 |
| 12 | PEDAN | 18,163 | 18,607 | 36,770 | 18,020 | 18,478 | 36,498 | 99.26 |
| 13 | KARANGDOWO | 16,960 | 17,508 | 34,468 | 16,829 | 17,407 | 34,236 | 99.33 |
| 14 | JUWIRING | 22,500 | 23,148 | 45,648 | 22,247 | 22,971 | 45,218 | 99.06 |
| 15 | WONOSARI | 24,232 | 24,878 | 49,110 | 24,007 | 24,698 | 48,705 | 99.18 |
| 16 | DELANGGU | 16,099 | 16,889 | 32,988 | 15,995 | 16,800 | 32,795 | 99.41 |
| 17 | POLANHARJO | 15,516 | 16,327 | 31,843 | 15,421 | 16,235 | 31,656 | 99.41 |
| 18 | KARANGANOM | 17,734 | 18,465 | 36,199 | 17,638 | 18,410 | 36,048 | 99.58 |

| | | | | | | | | |
|----|----------------|----------------|----------------|----------------|----------------|----------------|----------------|--------------|
| 19 | TULUNG | 20,343 | 21,129 | 41,472 | 20,165 | 20,979 | 41,144 | 99.21 |
| 20 | JATINOM | 23,121 | 23,721 | 46,842 | 22,902 | 23,585 | 46,487 | 99.24 |
| 21 | KEMALANG | 15,140 | 15,633 | 30,773 | 15,040 | 15,541 | 30,581 | 99.38 |
| 22 | NGAWEN | 17,509 | 17,825 | 35,334 | 17,412 | 17,711 | 35,123 | 99.40 |
| 23 | KALIKOTES | 14,179 | 14,620 | 28,799 | 14,080 | 14,551 | 28,631 | 99.42 |
| 24 | KLATEN UTARA | 18,347 | 19,314 | 37,661 | 18,263 | 19,257 | 37,520 | 99.63 |
| 25 | KLATEN TENGAH | 15,797 | 16,724 | 32,521 | 15,686 | 16,634 | 32,320 | 99.38 |
| 26 | KLATEN SELATAN | 17,023 | 17,923 | 34,946 | 16,900 | 17,825 | 34,725 | 99.37 |
| | JUMLAH | 491,188 | 507,719 | 998,907 | 487,645 | 504,825 | 992,470 | 99.36 |

Sumber : Dinas Kependudukan dan Pencatatan Sipil Kabupaten Klaten, 2024

Jumlah penduduk wajib memiliki KTP di Kabupaten Klaten pada tahun 2024 mencapai 998.907 jiwa yang terdiri dari laki-laki 491.188 jiwa dan perempuan 507.719 jiwa.

Dari jumlah penduduk wajib memiliki KTP tersebut, yang sudah melakukan perekaman biometrik KTP mencapai 992.470 jiwa atau 99,36%.

Tabel VI.3 Penduduk Wajib KTP yang sudah memiliki KTP

| NO | KECAMATAN | Penduduk Wajib KTP | | | Penduduk Wajib KTP sudah memiliki KTP | | | Persentase Kepemilikan KTP |
|----|--------------|--------------------|------------------|---------------|---------------------------------------|------------------|---------------|----------------------------|
| | | Laki-laki (Jiwa) | Perempuan (Jiwa) | Jumlah (Jiwa) | Laki-laki (Jiwa) | Perempuan (Jiwa) | Jumlah (Jiwa) | |
| 1 | PRAMBANAN | 19,944 | 20,728 | 40,672 | 19,799 | 20,598 | 40,397 | 99.32 |
| 2 | GANTIWARNO | 14,924 | 15,303 | 30,227 | 14,796 | 15,179 | 29,975 | 99.17 |
| 3 | WEDI | 20,076 | 20,762 | 40,838 | 19,890 | 20,621 | 40,511 | 99.20 |
| 4 | BAYAT | 24,410 | 24,667 | 49,077 | 24,174 | 24,454 | 48,628 | 99.09 |
| 5 | CAWAS | 22,331 | 23,438 | 45,769 | 22,110 | 23,240 | 45,350 | 99.08 |
| 6 | TRUCUK | 30,727 | 31,028 | 61,755 | 30,476 | 30,801 | 61,277 | 99.23 |
| 7 | KEBONARUM | 7,506 | 7,976 | 15,482 | 7,439 | 7,931 | 15,370 | 99.28 |
| 8 | JOGONALAN | 22,883 | 23,382 | 46,265 | 22,679 | 23,203 | 45,882 | 99.17 |
| 9 | MANISRENGGO | 16,518 | 17,142 | 33,660 | 16,345 | 17,023 | 33,368 | 99.13 |
| 10 | KARANGNONGKO | 14,173 | 14,840 | 29,013 | 14,004 | 14,750 | 28,754 | 99.11 |

| | | | | | | | | |
|----|----------------|----------------|----------------|----------------|----------------|----------------|----------------|--------------|
| 11 | CEPER | 25,033 | 25,742 | 50,775 | 24,864 | 25,592 | 50,456 | 99.37 |
| 12 | PEDAN | 18,163 | 18,607 | 36,770 | 17,907 | 18,426 | 36,333 | 98.81 |
| 13 | KARANGDOWO | 16,960 | 17,508 | 34,468 | 16,790 | 17,361 | 34,151 | 99.08 |
| 14 | JUWIRING | 22,500 | 23,148 | 45,648 | 22,197 | 22,920 | 45,117 | 98.84 |
| 15 | WONOSARI | 24,232 | 24,878 | 49,110 | 23,943 | 24,666 | 48,609 | 98.98 |
| 16 | DELANGGU | 16,099 | 16,889 | 32,988 | 15,964 | 16,780 | 32,744 | 99.26 |
| 17 | POLANHARJO | 15,516 | 16,327 | 31,843 | 15,383 | 16,206 | 31,589 | 99.20 |
| 18 | KARANGANOM | 17,734 | 18,465 | 36,199 | 17,600 | 18,367 | 35,967 | 99.36 |
| 19 | TULUNG | 20,343 | 21,129 | 41,472 | 20,136 | 20,938 | 41,074 | 99.04 |
| 20 | JATINOM | 23,121 | 23,721 | 46,842 | 22,857 | 23,543 | 46,400 | 99.06 |
| 21 | KEMALANG | 15,140 | 15,633 | 30,773 | 14,953 | 15,485 | 30,438 | 98.91 |
| 22 | NGAWEN | 17,509 | 17,825 | 35,334 | 17,386 | 17,688 | 35,074 | 99.26 |
| 23 | KALIKOTES | 14,179 | 14,620 | 28,799 | 14,016 | 14,513 | 28,529 | 99.06 |
| 24 | KLATEN UTARA | 18,347 | 19,314 | 37,661 | 18,217 | 19,217 | 37,434 | 99.40 |
| 25 | KLATEN TENGAH | 15,797 | 16,724 | 32,521 | 15,670 | 16,619 | 32,289 | 99.29 |
| 26 | KLATEN SELATAN | 17,023 | 17,923 | 34,946 | 16,861 | 17,790 | 34,651 | 99.16 |
| | JUMLAH | 491,188 | 507,719 | 998,907 | 486,456 | 503,911 | 990,367 | 99.15 |

Sumber : Dinas Kependudukan dan Pencatatan Sipil Kabupaten Klaten, 2024

Penduduk wajib memiliki KTP yang sudah memiliki KTP mencapai 990.367 jiwa atau 99,15% terdiri dari laki-laki 486.456 jiwa dan perempuan 503.911 jiwa.

Berdasarkan jumlah penduduk yang sudah memiliki KTP, Kecamatan Klaten Utara merupakan kecamatan tertinggi cakupan kepemilikan KTP-nya yaitu 99,40% sedangkan Pedan merupakan kecamatan terendah cakupan kepemilikan KTP-nya yaitu 98,81%.

Meskipun cakupan kepemilikan KTP sudah tinggi, namun sosialisasi dan strategi perekaman biometrik KTP penduduk dalam rangka kepemilikan KTP melalui kegiatan jemput bola ke sekolah-sekolah, *Car Free Day* (CFD), dan kecamatan terus diupayakan.

C. Kepemilikan Kartu Identitas Anak (KIA)

Kartu Identitas Anak (KIA) adalah identitas resmi anak sebagai bukti diri anak yang berusia kurang dari 17 tahun dan belum menikah.

Tabel VI.4 Kepemilikan Kartu Identitas Anak (KIA)

| NO | KECAMATAN | Jumlah Penduduk Usia 0 - 17 kurang 1 hari | | | Jumlah Penduduk Usia 0 – 17 tahun kurang 1 hari memiliki KIA | | | Persentase Kepemilikan KIA |
|----|----------------|---|------------------|----------------|--|------------------|----------------|----------------------------|
| | | Laki-laki (Jiwa) | Perempuan (Jiwa) | Jumlah (Jiwa) | Laki-laki (Jiwa) | Perempuan (Jiwa) | Jumlah (Jiwa) | |
| 1 | PRAMBANAN | 6,459 | 6,042 | 12,501 | 4,481 | 4,305 | 8,786 | 70.28 |
| 2 | GANTIWARNO | 4,599 | 4,408 | 9,007 | 3,343 | 3,337 | 6,680 | 74.16 |
| 3 | WEDI | 6,190 | 5,929 | 12,119 | 4,127 | 3,986 | 8,113 | 66.94 |
| 4 | BAYAT | 7,919 | 7,624 | 15,543 | 6,012 | 5,885 | 11,897 | 76.54 |
| 5 | CAWAS | 6,533 | 6,215 | 12,748 | 4,877 | 4,631 | 9,508 | 74.58 |
| 6 | TRUCUK | 10,032 | 9,223 | 19,255 | 7,505 | 6,987 | 14,492 | 75.26 |
| 7 | KEBONARUM | 2,341 | 2,173 | 4,514 | 1,709 | 1,617 | 3,326 | 73.68 |
| 8 | JOGONALAN | 7,222 | 6,723 | 13,945 | 5,418 | 5,148 | 10,566 | 75.77 |
| 9 | MANISRENGGO | 5,456 | 5,136 | 10,592 | 3,943 | 3,708 | 7,651 | 72.23 |
| 10 | KARANGNONGKO | 4,436 | 4,219 | 8,655 | 3,157 | 3,076 | 6,233 | 72.02 |
| 11 | CEPER | 8,003 | 7,530 | 15,533 | 5,432 | 5,309 | 10,741 | 69.15 |
| 12 | PEDAN | 5,775 | 5,304 | 11,079 | 4,339 | 4,007 | 8,346 | 75.33 |
| 13 | KARANGDOWO | 4,841 | 4,696 | 9,537 | 3,408 | 3,253 | 6,661 | 69.84 |
| 14 | JUWIRING | 7,158 | 6,687 | 13,845 | 5,356 | 5,137 | 10,493 | 75.79 |
| 15 | WONOSARI | 7,890 | 7,489 | 15,379 | 6,171 | 5,846 | 12,017 | 78.14 |
| 16 | DELANGGU | 5,022 | 4,624 | 9,646 | 3,821 | 3,568 | 7,389 | 76.60 |
| 17 | POLANHARJO | 4,932 | 4,727 | 9,659 | 3,616 | 3,548 | 7,164 | 74.17 |
| 18 | KARANGANOM | 5,760 | 5,586 | 11,346 | 4,358 | 4,241 | 8,599 | 75.79 |
| 19 | TULUNG | 7,152 | 6,598 | 13,750 | 4,945 | 4,640 | 9,585 | 69.71 |
| 20 | JATINOM | 7,943 | 7,320 | 15,263 | 6,127 | 5,584 | 11,711 | 76.73 |
| 21 | KEMALANG | 5,094 | 4,832 | 9,926 | 3,315 | 3,250 | 6,565 | 66.14 |
| 22 | NGAWEN | 5,733 | 5,307 | 11,040 | 4,073 | 3,818 | 7,891 | 71.48 |
| 23 | KALIKOTES | 4,681 | 4,359 | 9,040 | 3,395 | 3,077 | 6,472 | 71.59 |
| 24 | KLATEN UTARA | 5,943 | 5,488 | 11,431 | 4,158 | 3,888 | 8,046 | 70.39 |
| 25 | KLATEN TENGAH | 4,776 | 4,537 | 9,313 | 3,172 | 3,076 | 6,248 | 67.09 |
| 26 | KLATEN SELATAN | 5,408 | 5,072 | 10,480 | 4,082 | 3,821 | 7,903 | 75.41 |
| | JUMLAH | 157,298 | 147,848 | 305,146 | 114,340 | 108,743 | 223,083 | 73.11 |

Sumber : Dinas Kependudukan dan Pencatatan Sipil Kabupaten Klaten, 2024

Kepemilikan Kartu Identitas Anak (KIA) tahun 2024 di Kabupaten Klaten sejumlah 223.083 KIA atau 73,11% dari penduduk usia 0 – 17 tahun kurang 1 hari. Persentase kepemilikan Kartu Identitas Anak terbanyak di Kecamatan Wonosari 78,14% dan terkecil di Kecamatan Kemalang 66,14%.

D. Kepemilikan Akta Kelahiran

Persentase kepemilikan akta kelahiran penduduk umur 0-17 tahun di Kabupaten Klaten pada tahun 2024 adalah sebesar 99,29%. Kecamatan dengan persentase kepemilikan akta kelahiran tertinggi di Klaten Utara mencapai 99,78% dan terendah di Kecamatan Prambanan yaitu 98,42%.

Walaupun persentase kepemilikan akta kelahiran sudah cukup tinggi, tetap diperlukan kerja sama dan strategi agar cakupan kepemilikan akta kelahiran terus meningkat.

Tabel VI.5 Kepemilikan Akta Kelahiran Penduduk Umur 0-17 Tahun

| NO | KECAMATAN | Jumlah Penduduk Umur 0-17 tahun | | | Jumlah Penduduk Umur 0-17 tahun Memiliki Akta Kelahiran | | | Persentase Kepemilikan Akta Kelahiran |
|----|--------------|---------------------------------|------------------|---------------|---|------------------|---------------|---------------------------------------|
| | | Laki-laki (Jiwa) | Perempuan (Jiwa) | Jumlah (Jiwa) | Laki-laki (Jiwa) | Perempuan (Jiwa) | Jumlah (Jiwa) | |
| 1 | PRAMBANAN | 6,822 | 6,372 | 13,194 | 6,713 | 6,273 | 12,986 | 98.42 |
| 2 | GANTIWARNO | 4,880 | 4,662 | 9,542 | 4,855 | 4,639 | 9,494 | 99.50 |
| 3 | WEDI | 6,538 | 6,227 | 12,765 | 6,505 | 6,194 | 12,699 | 99.48 |
| 4 | BAYAT | 8,392 | 8,046 | 16,438 | 8,340 | 8,012 | 16,352 | 99.48 |
| 5 | CAWAS | 6,893 | 6,559 | 13,452 | 6,839 | 6,501 | 13,340 | 99.17 |
| 6 | TRUCUK | 10,534 | 9,654 | 20,188 | 10,465 | 9,604 | 20,069 | 99.41 |
| 7 | KEBONARUM | 2,482 | 2,292 | 4,774 | 2,458 | 2,273 | 4,731 | 99.10 |
| 8 | JOGONALAN | 7,631 | 7,129 | 14,760 | 7,577 | 7,094 | 14,671 | 99.40 |
| 9 | MANISRENGGO | 5,702 | 5,398 | 11,100 | 5,662 | 5,355 | 11,017 | 99.25 |
| 10 | KARANGNONGKO | 4,697 | 4,415 | 9,112 | 4,652 | 4,374 | 9,026 | 99.06 |
| 11 | CEPER | 8,394 | 7,876 | 16,270 | 8,327 | 7,815 | 16,142 | 99.21 |
| 12 | PEDAN | 6,098 | 5,613 | 11,711 | 6,062 | 5,579 | 11,641 | 99.40 |
| 13 | KARANGDOWO | 5,129 | 4,941 | 10,070 | 5,073 | 4,894 | 9,967 | 98.98 |

| | | | | | | | | |
|----|----------------|----------------|----------------|----------------|----------------|----------------|----------------|--------------|
| 14 | JUWIRING | 7,543 | 7,043 | 14,586 | 7,485 | 7,003 | 14,488 | 99.33 |
| 15 | WONOSARI | 8,301 | 7,884 | 16,185 | 8,217 | 7,812 | 16,029 | 99.04 |
| 16 | DELANGGU | 5,289 | 4,854 | 10,143 | 5,249 | 4,824 | 10,073 | 99.31 |
| 17 | POLANHARJO | 5,201 | 4,987 | 10,188 | 5,173 | 4,963 | 10,136 | 99.49 |
| 18 | KARANGANOM | 6,064 | 5,881 | 11,945 | 6,032 | 5,856 | 11,888 | 99.52 |
| 19 | TULUNG | 7,503 | 6,954 | 14,457 | 7,439 | 6,916 | 14,355 | 99.29 |
| 20 | JATINOM | 8,347 | 7,726 | 16,073 | 8,290 | 7,685 | 15,975 | 99.39 |
| 21 | KEMALANG | 5,327 | 5,062 | 10,389 | 5,273 | 5,014 | 10,287 | 99.02 |
| 22 | NGAWEN | 6,042 | 5,634 | 11,676 | 6,000 | 5,602 | 11,602 | 99.37 |
| 23 | KALIKOTES | 4,941 | 4,606 | 9,547 | 4,914 | 4,574 | 9,488 | 99.38 |
| 24 | KLATEN UTARA | 6,276 | 5,765 | 12,041 | 6,260 | 5,754 | 12,014 | 99.78 |
| 25 | KLATEN TENGAH | 5,063 | 4,796 | 9,859 | 5,009 | 4,741 | 9,750 | 98.89 |
| 26 | KLATEN SELATAN | 5,699 | 5,332 | 11,031 | 5,683 | 5,319 | 11,002 | 99.74 |
| | JUMLAH | 165,788 | 155,708 | 321,496 | 164,552 | 154,670 | 319,222 | 99.29 |

Sumber : Dinas Kependudukan dan Pencatatan Sipil Kabupaten Klaten, 2024

Tabel VI.6 Kepemilikan Akta Kelahiran Seluruh Penduduk

| NO | KECAMATAN | Jumlah Penduduk | | | Jumlah Penduduk Memiliki Akta Kelahiran | | | Persentase Kepemilikan Akta Kelahiran |
|----|--------------|------------------|------------------|---------------|---|------------------|---------------|---------------------------------------|
| | | Laki-laki (Jiwa) | Perempuan (Jiwa) | Jumlah (Jiwa) | Laki-laki (Jiwa) | Perempuan (Jiwa) | Jumlah (Jiwa) | |
| 1 | PRAMBANAN | 26.393 | 26.762 | 53.155 | 13.022 | 12.030 | 25.052 | 47,13 |
| 2 | GANTIWARNO | 19.517 | 19.677 | 39.194 | 9.533 | 8.602 | 18.135 | 46,27 |
| 3 | WEDI | 26.238 | 26.640 | 52.878 | 11.473 | 10.900 | 22.373 | 42,31 |
| 4 | BAYAT | 32.289 | 32.250 | 64.539 | 16.586 | 14.840 | 31.426 | 48,69 |
| 5 | CAWAS | 28.854 | 29.617 | 58.471 | 12.299 | 11.498 | 23.797 | 40,70 |
| 6 | TRUCUK | 40.729 | 40.194 | 80.923 | 20.322 | 18.132 | 38.454 | 47,52 |
| 7 | KEBONARUM | 9.832 | 10.141 | 19.973 | 4.899 | 4.501 | 9.400 | 47,06 |
| 8 | JOGONALAN | 30.069 | 30.099 | 60.168 | 13.927 | 12.784 | 26.711 | 44,39 |
| 9 | MANISRENGGO | 21.970 | 22.279 | 44.249 | 10.835 | 10.005 | 20.840 | 47,10 |
| 10 | KARANGNONGKO | 18.611 | 19.038 | 37.649 | 8.777 | 7.896 | 16.673 | 44,29 |
| 11 | CEPER | 32.990 | 33.215 | 66.205 | 15.536 | 14.325 | 29.861 | 45,10 |
| 12 | PEDAN | 23.925 | 23.878 | 47.803 | 10.447 | 9.624 | 20.071 | 41,99 |
| 13 | KARANGDOWO | 21.775 | 22.175 | 43.950 | 9.916 | 9.248 | 19.164 | 43,60 |
| 14 | JUWIRING | 29.614 | 29.761 | 59.375 | 14.473 | 13.084 | 27.557 | 46,41 |
| 15 | WONOSARI | 32.065 | 32.322 | 64.387 | 15.894 | 14.504 | 30.398 | 47,21 |

| | | | | | | | | |
|----|----------------|----------------|----------------|------------------|----------------|----------------|----------------|-------------|
| 16 | DELANGGU | 21.107 | 21.498 | 42.605 | 10.152 | 9.262 | 19.414 | 45,57 |
| 17 | POLANHARJO | 20.416 | 21.019 | 41.435 | 10.703 | 9.749 | 20.452 | 49,36 |
| 18 | KARANGANOM | 23.473 | 23.980 | 47.453 | 12.420 | 11.410 | 23.830 | 50,22 |
| 19 | TULUNG | 27.461 | 27.696 | 55.157 | 13.502 | 12.143 | 25.645 | 46,49 |
| 20 | JATINOM | 31.028 | 31.036 | 62.064 | 14.782 | 13.550 | 28.332 | 45,65 |
| 21 | KEMALANG | 20.215 | 20.441 | 40.656 | 8.848 | 8.253 | 17.101 | 42,06 |
| 22 | NGAWEN | 23.212 | 23.118 | 46.330 | 11.436 | 10.506 | 21.942 | 47,36 |
| 23 | KALIKOTES | 18.842 | 18.965 | 37.807 | 9.324 | 8.479 | 17.803 | 47,09 |
| 24 | KLATEN UTARA | 24.276 | 24.784 | 49.060 | 11.809 | 11.230 | 23.039 | 46,96 |
| 25 | KLATEN TENGAH | 20.523 | 21.240 | 41.763 | 9.037 | 8.751 | 17.788 | 42,59 |
| 26 | KLATEN SELATAN | 22.429 | 22.970 | 45.399 | 10.885 | 10.414 | 21.299 | 46,92 |
| | JUMLAH | 647.853 | 654.795 | 1.302.648 | 310.837 | 285.720 | 596.557 | 45,8 |

Sumber : Dinas Kependudukan dan Pencatatan Sipil, Tahun 2024

Persentase kepemilikan akta kelahiran seluruh penduduk di Kabupaten Klaten pada tahun 2024 adalah sebesar 45,80%. Kecamatan dengan persentase kepemilikan akta kelahiran tertinggi di Karangnom mencapai 50,22% dan terendah di Kecamatan Cawas sebesar 40,70%.

Jumlah penerbitan akta kelahiran di Kabupaten Klaten pada tahun 2024 (termasuk kutipan kedua karena hilang/pembetulan) sebagai berikut :

Tabel VI.7 Penerbitan Akta Kelahiran Tahun 2024

| NO | KODE | KECAMATAN | PENERBITAN AKTA KELAHIRAN PENDUDUK | | |
|----|----------|--------------|------------------------------------|-----------|--------|
| | | | LAKI-LAKI | PEREMPUAN | JUMLAH |
| | | | (akta) | (akta) | (akta) |
| 1 | 33.10.01 | PRAMBANAN | 333 | 326 | 659 |
| 2 | 33.10.02 | GANTIWARNO | 200 | 237 | 437 |
| 3 | 33.10.03 | WEDI | 296 | 343 | 639 |
| 4 | 33.10.04 | BAYAT | 439 | 365 | 804 |
| 5 | 33.10.05 | CAWAS | 323 | 305 | 628 |
| 6 | 33.10.06 | TRUCUK | 550 | 464 | 1.014 |
| 7 | 33.10.07 | KEBONARUM | 115 | 120 | 235 |
| 8 | 33.10.08 | JOGONALAN | 360 | 402 | 762 |
| 9 | 33.10.09 | MANISRENGGO | 300 | 266 | 566 |
| 10 | 33.10.10 | KARANGNONGKO | 243 | 231 | 474 |
| 11 | 33.10.11 | CEPER | 429 | 393 | 822 |
| 12 | 33.10.12 | PEDAN | 291 | 272 | 563 |
| 13 | 33.10.13 | KARANGDOWO | 288 | 237 | 525 |
| 14 | 33.10.14 | JUWIRING | 402 | 370 | 772 |
| 15 | 33.10.15 | WONOSARI | 380 | 395 | 775 |

| | | | | | |
|----|----------|----------------|--------------|--------------|---------------|
| 16 | 33.10.16 | DELANGGU | 268 | 248 | 516 |
| 17 | 33.10.17 | POLANHARJO | 251 | 274 | 525 |
| 18 | 33.10.18 | KARANGANOM | 344 | 317 | 661 |
| 19 | 33.10.19 | TULUNG | 389 | 393 | 782 |
| 20 | 33.10.20 | JATINOM | 442 | 416 | 858 |
| 21 | 33.10.21 | KEMALANG | 276 | 240 | 516 |
| 22 | 33.10.22 | NGAWEN | 282 | 300 | 582 |
| 23 | 33.10.23 | KALIKOTES | 239 | 222 | 461 |
| 24 | 33.10.24 | KLATEN UTARA | 299 | 277 | 576 |
| 25 | 33.10.25 | KLATEN TENGAH | 227 | 238 | 465 |
| 26 | 33.10.26 | KLATEN SELATAN | 272 | 270 | 542 |
| | | JUMLAH | 8.238 | 7.921 | 16.159 |

Sumber : Dinas Kependudukan dan Pencatatan Sipil, Tahun 2024

E. Kepemilikan Akta Perkawinan

Akta perkawinan merupakan identitas atas penduduk yang berstatus kawin sesuai peraturan per-Undang-Undangan yang berlaku. Akta perkawinan dari Dinas Kependudukan dan Pencatatan Sipil diberikan kepada penduduk yang beragama Kristen, Katholik, Hindu, Budha, Khonghucu dan Penganut Kepercayaan, sedangkan penduduk muslim menggunakan buku nikah yang diterbitkan oleh Kantor Urusan Agama (KUA) sebagai bukti legal perkawinannya.

Kepemilikan akta perkawinan penduduk di Kabupaten Klaten pada tahun 2024 sejumlah 570.385 akta perkawinan.

Tabel VI.8 Kepemilikan Akta Perkawinan Per Kecamatan

| NO | WILAYAH | JUMLAH PENDUDUK MEMILIKI AKTA PERKAWINAN (JIWA) | | | | | | | Jumlah |
|----|--------------|---|---------|----------|-------|-------|-----------|-------------|--------|
| | | Islam | Kristen | Katholik | Hindu | Budha | Khonghucu | Kepercayaan | |
| 1 | PRAMBANAN | 23.037 | 553 | 457 | 26 | 23 | - | - | 24.096 |
| 2 | GANTIWARNO | 16.210 | 361 | 721 | 74 | - | - | - | 17.366 |
| 3 | WEDI | 21.921 | 616 | 786 | 137 | 1 | - | 5 | 23.466 |
| 4 | BAYAT | 28.700 | 194 | 449 | 27 | - | - | 3 | 29.373 |
| 5 | CAWAS | 25.360 | 288 | 449 | 9 | - | - | 2 | 26.108 |
| 6 | TRUCUK | 36.843 | 407 | 225 | 12 | 2 | - | 6 | 37.495 |
| 7 | KEBONARUM | 7.132 | 656 | 959 | 93 | 1 | - | - | 8.841 |
| 8 | JOGONALAN | 23.216 | 760 | 1.765 | 230 | 1 | - | 2 | 25.974 |
| 9 | MANISRENGGO | 19.400 | 390 | 115 | 29 | 1 | - | 2 | 19.937 |
| 10 | KARANGNONGKO | 15.551 | 566 | 576 | 377 | 1 | - | - | 17.071 |

| | | | | | | | | | |
|----|----------------|----------------|---------------|---------------|--------------|-----------|----------|-----------|----------------|
| 11 | CEPER | 26.935 | 392 | 702 | 87 | 1 | 1 | 2 | 28.120 |
| 12 | PEDAN | 18.729 | 491 | 150 | 34 | - | - | 1 | 19.405 |
| 13 | KARANGDOWO | 18.690 | 638 | 71 | 92 | 2 | - | 3 | 19.496 |
| 14 | JUWIRING | 23.788 | 213 | 266 | 16 | - | - | - | 24.283 |
| 15 | WONOSARI | 27.192 | 499 | 353 | 12 | 1 | - | - | 28.057 |
| 16 | DELANGGU | 16.253 | 290 | 550 | 11 | 4 | - | 2 | 17.110 |
| 17 | POLANHARJO | 17.843 | 106 | 134 | 14 | - | - | - | 18.097 |
| 18 | KARANGANOM | 21.493 | 120 | 72 | - | 2 | - | - | 21.687 |
| 19 | TULUNG | 23.760 | 153 | 64 | 3 | - | - | - | 23.980 |
| 20 | JATINOM | 26.357 | 196 | 212 | 68 | 3 | - | 8 | 26.844 |
| 21 | KEMALANG | 18.042 | 174 | 329 | 26 | - | 1 | 6 | 18.578 |
| 22 | NGAWEN | 19.796 | 237 | 651 | 43 | - | - | - | 20.727 |
| 23 | KALIKOTES | 16.710 | 168 | 304 | 5 | - | - | - | 17.187 |
| 24 | KLATEN UTARA | 18.091 | 1.154 | 1.352 | 77 | 13 | - | 2 | 20.689 |
| 25 | KLATEN TENGAH | 14.124 | 1.540 | 1.321 | 23 | 34 | - | - | 17.042 |
| 26 | KLATEN SELATAN | 16.467 | 1.379 | 1.466 | 40 | 4 | - | - | 19.356 |
| | JUMLAH | 541.640 | 12.541 | 14.499 | 1.565 | 94 | 2 | 44 | 570.385 |

Sumber : Dinas Kependudukan dan Pencatatan Sipil, Tahun 2024

F. Kepemilikan Akta Perceraian

Akta perceraian merupakan bukti otentik putusya suatu ikatan perkawinan. Penduduk yang beragama Kristen, Katholik, Hindu, Budha, Khonghucu dan Penganut Kepercayaan, proses perceraianya melalui Pengadilan Negeri. Selanjutnya Keputusan Pengadilan Negeri tersebut digunakan untuk mengurus penerbitan akta perceraian di Dinas Kependudukan dan Pencatatan Sipil.

Sedangkan bagi penduduk yang beragama Islam, maka proses perceraianya melalui Pengadilan Agama, yang selanjutnya Keputusan Pengadilan Agama tersebut didaftarkan di Kantor Urusan Agama untuk mendapatkan akta perceraian.

Kepemilikan akta perceraian penduduk di Kabupaten Klaten pada tahun 2024 sejumlah 21.426 akta perceraian.

Tabel VI.9 Kepemilikan Akta Perceraian per Kecamatan

| NO | WILAYAH | JUMLAH PENDUDUK MEMILIKI AKTA PERCERAIAN (JIWA) | | | | | | | Jumlah |
|----|----------------|---|------------|------------|-----------|----------|-----------|-------------|---------------|
| | | Islam | Kristen | Katholik | Hindu | Budha | Khonghucu | Kepercayaan | |
| 1 | PRAMBANAN | 979 | 19 | 14 | 1 | - | - | - | 1.013 |
| 2 | GANTIWARNO | 634 | 18 | 26 | 1 | - | - | - | 679 |
| 3 | WEDI | 861 | 23 | 21 | 2 | - | - | - | 907 |
| 4 | BAYAT | 923 | 4 | 12 | - | - | - | - | 939 |
| 5 | CAWAS | 859 | 9 | 11 | 1 | - | - | - | 880 |
| 6 | TRUCUK | 1.131 | 5 | 2 | 1 | - | - | - | 1.139 |
| 7 | KEBONARUM | 293 | 25 | 25 | 4 | - | - | - | 347 |
| 8 | JOGONALAN | 1.016 | 20 | 59 | 3 | 1 | - | - | 1.099 |
| 9 | MANISRENGGO | 680 | 13 | 4 | - | - | - | - | 697 |
| 10 | KARANGNONGKO | 581 | 17 | 6 | 3 | - | - | - | 607 |
| 11 | CEPER | 967 | 17 | 12 | 1 | - | - | - | 997 |
| 12 | PEDAN | 748 | 13 | 5 | - | - | - | - | 766 |
| 13 | KARANGDOWO | 703 | 17 | 1 | 4 | - | - | - | 725 |
| 14 | JUWIRING | 914 | 10 | 5 | - | - | - | - | 929 |
| 15 | WONOSARI | 1.113 | 21 | 11 | - | - | - | - | 1.145 |
| 16 | DELANGGU | 788 | 13 | 17 | - | - | - | - | 818 |
| 17 | POLANHARJO | 652 | 3 | 6 | - | - | - | - | 661 |
| 18 | KARANGANOM | 770 | 5 | 6 | - | - | - | - | 781 |
| 19 | TULUNG | 836 | - | 3 | - | - | - | - | 839 |
| 20 | JATINOM | 810 | 6 | 6 | 1 | - | - | - | 823 |
| 21 | KEMALANG | 441 | 5 | 4 | - | - | - | - | 450 |
| 22 | NGAWEN | 768 | 8 | 21 | - | - | - | - | 797 |
| 23 | KALIKOTES | 636 | 4 | 6 | - | - | - | - | 646 |
| 24 | KLATEN UTARA | 807 | 39 | 48 | - | - | - | - | 894 |
| 25 | KLATEN TENGAH | 769 | 81 | 64 | 1 | 3 | - | - | 918 |
| 26 | KLATEN SELATAN | 818 | 50 | 61 | 1 | - | - | - | 930 |
| | JUMLAH | 20.497 | 445 | 456 | 24 | 4 | - | - | 21.426 |

Sumber : Dinas Kependudukan dan Pencatatan Sipil Kabupaten Klaten, 2024

Berdasarkan data dari Pengadilan Agama Kabupaten Klaten, penyebab perceraian penduduk pada tahun 2024 adalah sebagai berikut :

Tabel VI.10 Penyebab Perceraian Penduduk Kabupaten Klaten Tahun 2024

| No | Faktor-faktor Penyebab Terjadinya Perceraian | Jumlah Perceraian |
|---------------|--|-------------------|
| 1 | Zina | 1 |
| 2 | Mabuk | 1 |
| 3 | Madat | 10 |
| 4 | Judi | 15 |
| 5 | Meninggalkan salah satu pihak | 145 |
| 6 | Dihukum Penjara | 8 |
| 7 | Poligami | 1 |
| 8 | KDRT | 24 |
| 9 | Cacat Badan | - |
| 10 | Perselisihan dan pertengkaran terus menerus | 958 |
| 11 | Kawin Paksa | 2 |
| 12 | Murtad | 4 |
| 13 | Ekonomi | 284 |
| Jumlah | | 1.453 |

Sumber : Pengadilan Agama Kabupaten Klaten, 2024

G. Penerbitan Akta Kematian

Akta kematian berguna bagi keluarga dan pemerintah. Bagi keluarga, akta kematian diperlukan untuk mengurus berbagai keperluan administratif dan hukum, seperti pembagian warisan, klaim asuransi, pensiun, penetapan status pasangan yang ditinggalkan dan lain sebagainya.

Bagi pemerintah, akta kematian berguna untuk memvalidasi data kependudukan dan penyusunan kebijakan pembangunan.

Secara umum kesadaran masyarakat untuk segera mengurus dokumen kependudukan setelah terjadi peristiwa kependudukan dan peristiwa penting masih perlu untuk ditingkatkan. Dengan demikian pada saat dokumen tersebut diperlukan untuk suatu urusan, langsung bisa digunakan.

Pada tahun 2024, Dinas Kependudukan dan Pencatatan Sipil Kabupaten Klaten menerbitkan 14.092 akta kematian penduduk Klaten.

Tabel VI.11 Penerbitan Akta Kematian Tahun 2024

| NO | KODE | KECAMATAN | PENERBITAN AKTA KEMATIAN PENDUDUK | | |
|----|----------|----------------|-----------------------------------|--------------|---------------|
| | | | LAKI-LAKI | PEREMPUAN | JUMLAH |
| | | | (akta) | (akta) | (akta) |
| 1 | 33.10.01 | PRAMBANAN | 284 | 270 | 554 |
| 2 | 33.10.02 | GANTIWARNO | 220 | 216 | 436 |
| 3 | 33.10.03 | WEDI | 300 | 246 | 546 |
| 4 | 33.10.04 | BAYAT | 353 | 278 | 631 |
| 5 | 33.10.05 | CAWAS | 323 | 272 | 595 |
| 6 | 33.10.06 | TRUCUK | 428 | 407 | 835 |
| 7 | 33.10.07 | KEBONARUM | 141 | 117 | 258 |
| 8 | 33.10.08 | JOGONALAN | 383 | 349 | 732 |
| 9 | 33.10.09 | MANISRENGGO | 255 | 206 | 461 |
| 10 | 33.10.10 | KARANGNONGKO | 207 | 198 | 405 |
| 11 | 33.10.11 | CEPER | 369 | 289 | 658 |
| 12 | 33.10.12 | PEDAN | 280 | 250 | 530 |
| 13 | 33.10.13 | KARANGDOWO | 297 | 301 | 598 |
| 14 | 33.10.14 | JUWIRING | 370 | 301 | 671 |
| 15 | 33.10.15 | WONOSARI | 352 | 297 | 649 |
| 16 | 33.10.16 | DELANGGU | 295 | 244 | 539 |
| 17 | 33.10.17 | POLANHARJO | 273 | 264 | 537 |
| 18 | 33.10.18 | KARANGANOM | 274 | 244 | 518 |
| 19 | 33.10.19 | TULUNG | 334 | 273 | 607 |
| 20 | 33.10.20 | JATINOM | 318 | 271 | 589 |
| 21 | 33.10.21 | KEMALANG | 196 | 180 | 376 |
| 22 | 33.10.22 | NGAWEN | 301 | 245 | 546 |
| 23 | 33.10.23 | KALIKOTES | 199 | 132 | 331 |
| 24 | 33.10.24 | KLATEN UTARA | 299 | 243 | 542 |
| 25 | 33.10.25 | KLATEN TENGAH | 235 | 240 | 475 |
| 26 | 33.10.26 | KLATEN SELATAN | 246 | 227 | 473 |
| | | JUMLAH | 7.532 | 6.560 | 14.092 |

Sumber : Dinas Kependudukan dan Pencatatan Sipil, Tahun 2024

BAB VII PENUTUP

Data dan informasi yang digunakan dalam penyusunan Buku Profil Perkembangan Kependudukan Kabupaten Klaten Tahun 2024 ini adalah Data Konsolidasi Bersih (DKB) Kependudukan Semester II Tahun 2024 yang merupakan hasil pendaftaran penduduk dan pencatatan sipil yang diproses melalui Sistem Informasi Administrasi Kependudukan (SIAK) Terpusat dan data dari instansi terkait.

Data yang disajikan ada kemungkinan terdapat perbedaan dengan kondisi di lapangan karena data yang digunakan diambil dari data dokumen kependudukan yang sangat dipengaruhi oleh kesadaran masyarakat dalam memperbarui elemen data kependudukan yang dimiliki ketika terjadi peristiwa penting dan peristiwa kependudukan. Jika terjadi perbedaan data dengan instansi lain disebabkan karena mekanisme pengambilan data yang berbeda.

Guna lebih melengkapi Profil Perkembangan Kependudukan pada tahun-tahun mendatang, diperlukan dukungan dari berbagai pihak sebagai produsen data pendukung terkait perkembangan kualitas penduduk, baik di bidang ekonomi, sosial, pendidikan dan kesehatan.

Semoga buku Profil Perkembangan Kependudukan Kabupaten Klaten 2024 ini mampu mempresentasikan kondisi penduduk di wilayah Kabupaten Klaten dan sebagai sumber informasi serta bermanfaat dalam penyusunan program dan kegiatan pembangunan di Kabupaten Klaten.

Terima kasih,

Penyusun